

✝ Commanderies par département ✝

Les commanderies de France triées par département

Département de la Dordogne

Allemans (24)

Maison du Temple d'Allemans

Département: Dordogne, Arrondissement: Périgueux, Canton: Ribérac - 24



Maison du Temple d'Allemans

Domaine Templiers et (Domus Templi), au XIIIe siècle, dont à part l'église fortifiée, et une croix templière sur une vieille maison, il ne reste plus rien.

Publié sur le site avec l'aimable autorisation des Editions Editions Pilote 24

*Sources: André Goineaud-Bérard, **Templiers** et Hospitaliers en Périgord - Editions Pilote 24, février 2002*

Allemans (Les), commune, canton de Ribérac.

- **Allemans** (pouillé, Abbé de Lespine 27).
- Alemans, 1382 (Abbé de Lespine 31).
- Allemani, 1360 (Abbé de Lespine 10).

— Ancien repaire noble mouvant de la châtellenie de Ribérac, au XIVe siècle, depuis ayant haute justice sur Allemans, 1760 (Alm, de Guy. Etat des Juridictions en Guyenne, 1760, imprimé n°40).

— Vocable Saint-Pierre.

— Domaine Templier, (Domus Templi)

— Praeceptor: Bernardus Marquos, il était aussi preceptor de Pontarnaud.

Mas-Astayrenc (Le), commune d'Allemans.

— 1228 (terrier de l'O.S.J.)

— Dépendance de la Maison du Temple d'Allemans.

Parducie (La), commune d'Allemans.

— Sobre lo mas de la Parducia, VIIe siècle (terrier, O.S.J.)

— Membre de la Maison du Temple d'Allemans.

Sources: M. Le Vicomte de Gourgues - Dictionnaire Topographique du Département de la Dordogne - Paris Imprimerie Nationale - M DCCC LXXIII.

Top

Andrivaux (Les) (24)

Maison du Temple Les Andrivaux

Département: Dordogne, Arrondissement et Canton: Périgueux, Commune: Chancelade - 24



Maison du Temple Les Andrivaux



Dans la banlieue de Périgueux, sur la commune de Chancelade, la commanderie des Andrivaux fut, après Sergeac, la plus importante du Périgord. Fondée en 1139 (onze ans seulement après le concile de Troyes), cette très ancienne commanderie prit rapidement une, grande extension.

Vers 1150, Izorn, seigneur de Montanceix, lui fit don de la forêt de Lancinade; Bertrand, son fils, offrit des droits de pêche sur l'Isle. Puis, leurs descendants accordèrent aux Templiers les droits de justice « haute, basse, moyenne, mixte et impère. »

Les Andrivaux tenaient des fiefs et des droits sur les paroisses de La Chapelle-Gonaguet, Biras, Bassac, Mensignac, Saint-Apre, Montagrier, Marsac, Coursac et Manzac.

De 1298 à 1306, Géraud de Lavernhe, commandeur des Andrivaux, figure comme « Maître de l'Ordre en Périgord. »

Il figurait parmi les soixante-dix Templiers périgourdins emprisonnés à **Domme**

Bien que plusieurs bâtiments aient été modifiés ou rebâties au 17^e siècle, le hameau des Andrivaux nous donne une idée assez exacte de ce qu'était la commanderie. De l'église, aujourd'hui détruite, il ne subsiste que la crypte percée de trois fenêtres, et des débris de colonnettes éparpillés dans le village.

Elle devait ressembler à la très belle église voisine de **Merlande**.

Les Templiers la dédièrent à saint Maurice, les Hospitaliers y ajoutèrent le vocable de saint Blaise (curieusement, ces deux saints, un guerrier et un guérisseur, étaient les patrons des bâtisseurs de cathédrales).

Dans le cimetière voisin, s'élevait une grande Lanterne des morts, détruite au 19^e siècle. Près de l'église, le logis du commandeur a conservé d'époque quelques caves, son dallage et une cheminée.

Non loin, se trouve le pigeonnier. En contrebas, sur le ruisseau de Lapachat, les Templiers avaient édifié un moulin et un étang.

Parmi les demeures du hameau, on remarquera la belle Maison de **Chilhaud** avec ses

arcades et ses fenêtres à meneaux.

Sur la façade, des pierres de réemploi portent des rosaces tracées au compas et des crucifix à trois pieds.

Dans une cave, on découvre un **Blason** à la triple fleur de lys, qui symbolisait, pour les Templiers: la Foi (le pape), la Sagesse (le roi) et la Chevalerie (le temple). Plus haut, les belles caves du presbytère s'ouvrent d'un souterrain.

Les Andrivaux avaient pour dépendance l'hôpital de Dourole (commune de Lisle) et la commanderie de Chantegeline (aujourd'hui Chantepoule, sur la commune de Mensignac), qui a conservé son église.

Certaines archives permettraient toutefois d'attribuer ces biens aux Hospitaliers (respectivement en 1211 et 1175). On peut situer dans le même cas l'hôpital de Combeys (commune de Chantérac), qui existait en 1178, et l'église de Razac.

En aval, sur l'Isle, dans la banlieue de Mussidan, sur la commune de Saint-Front-de-Pradoux, se trouvait la commanderie templière de Lagut.

Au nord de Ribérac, un mystère reste à percer: celui de la commanderie de Comberanche. Templière ou hospitalière ?

Citée dès le 13^e siècle, elle dépendait de Condat, commanderie hospitalière à la destruction de l'ordre du Temple.

Un commandeur hospitalier y est cité à partir de 1232. Mais la présence templière est incontestable, ne serait-ce qu'en raison de très nombreux lieux-dits « Le Temple » (sur la commune de Siorac-de-Ribérac, Chassaignes, Grand-Brassac, Bertric-Burée, Bourg-du-Bost, Verteillac, Saint-Martial-Viveyrol, Cherval, Champagne et La Rochebeaucourt), ainsi que le lieu-dit « L'Epine », à Bouteilles.

Peut-être faut-il penser que Comberanche était une commanderie hospitalière, et que la commanderie templière se trouvait, 2 km à l'est, à Allemans, parfois citée comme telle, et qui a conservé son église romane.

En tout cas, les restes de la commanderie que l'on peut visiter à Comberanche ne sont pas templiers, puisqu'ils ne datent que des 15^e et 17^e siècles. L'église romane,

ancienne chapelle de la commanderie, au vocable de saint Jean-Baptiste, a pu, elle, connaître les Chevaliers aux blancs manteaux.

Chambeuil (commune de Ribérac) et la Feyliet (commune de Bertric-Burée) dépendaient de Comberanche. On ne sait si la Feyliet était une maison ou une commanderie.

La belle église romane de Saint-Privat-des-Prés dépendait de la commanderie d'Aubeterre.

Plus bas sur la Drome, près de la Roche-Chalais, la commanderie de Saint-Michel-de-Rivière dépendit d'Aubeterre, puis de Chantegeline.

Sources: HIGOUNET-NADAL et LACOMBE 1990. HIGOUNET-NADAL (A.) et LACOMBE (Cl.), « La maison du Consulat à Périgueux. Historique, description et iconographie », Documents d'Archéologie Périgourdine, t. 5, 1990, p. 109-126

Maison du Temple Les Andrivaux

Région Aquitaine, Département Dordogne, Arrondissement Périgueux, Canton Périgueux-Ouest - 24

Nous lisons dans le « Gallia Christiana » que l'église de Saint-Maurice d'Andrivaux appartenait jadis à des religieuses, dont le couvent fut supprimé à cause des abus qui s'y étaient introduits; en l'année 1139, Geoffroy de Cauze, évêque de Périgueux, voulant appeler les frères du Temple dans son diocèse, leur donna cette paroisse et les établit dans le cloître abandonné. Les archives ne contiennent aucune indication sur cet événement, pas plus que sur les premières années de la nouvelle maison, qui était devenue comme le centre d'où les Templiers rayonnaient sur toute la province du Périgord. Cette lacune nous paraît d'autant plus regrettable que le peu qui nous est parvenu de documents relatifs au XIIIe siècle laisse supposer l'importance de ce que nous avons perdu.

Quand la suite des actes nous permet de pénétrer dans le passé de cette commanderie, nous la trouvons très florissante et recevant encore de nombreuses marques de la sympathie des seigneurs du voisinage. Une charte d'Archambaud, comte de Périgord, nous apprend qu'au mois de novembre de l'année 1228, le chevalier Bertrand de Geoffroy donna, en présence de ce prince, à Hélié de la Barthe, Maître du Temple en Périgord et à Guillaume de « Traulegâ », précepteur d'Andrivaux, tous ses droits sur le moulin du Chambon. Le comte apposa son sceau au bas du parchemin en présence de

frère P. de Bramanson, cellerier d'Andrivaux, d'Hélie de Saumur, de Simon de l'Isle chevaliers.

Pénétrons, le premier dimanche de Carême de l'année 1240, dans les salles de la commanderie d'Andrivaux; nous y trouvons Raymond Ayz, maître du Temple en Périgord et Ebblon, seigneur de Montezzey (de Monle-Inciso), occupés à terminer un long différend au sujet des droits du commandeur sur la forêt de Lancinade; ils avaient choisi pour arbitre de leur discussion le noble et puissant homme, Hélie, comte de Périgord. Ce dernier après avoir pris connaissance de la donation faite jadis par le chevalier Izarn de Montezzey à l'Ordre du Temple de toute sa seigneurie d'Andrivaux et celle qui fut faite plus tard par son fils Bertrand des droits d'usage, de dépaissance, et de pêche sur toutes ses terres, prononce sa sentence, en présence d'une nombreuse assemblée de chevaliers de damoiseaux et de clercs: le Précepteur aura la faculté de prendre dans la forêt de Lancinade tout le bois qui lui sera nécessaire, à la condition d'en avertir à l'avance le seigneur de Montezzey: celui-ci, pour donner un gage de sa sincère réconciliation, profite de la circonstance pour ratifier solennellement les donations de ses ancêtres; en reconnaissance de quoi, le chevalier Raymond Ayz lui donne douze livres tournois.

Ce même baron, Ebblon de Saint-Astier, seigneur du château de Montezzey, assistait, quelques années plus tard, à une importante donation faite au Temple d'Andrivaux. Cinq frères, Pierre, Elie, Gérard, Ebblon et Milon de Saissac et Bertrande leur soeur, pour réparer les dommages que leur père, le chevalier Pierre de Saissac, avait causés à l'Ordre du Temple, faisaient donation de la maison d'Andrivaux de leurs fiefs des « Cortils » situé dans la paroisse de « la chapelle de Gonaguet », en promettant de ne porter dans la suite aucun obstacle à l'accroissement de la population de ce territoire. Pénétré de reconnaissance pour cette libéralité, le chevalier Sicard de la Roque précepteur d'Andrivaux. « donna, autant qu'il dépendait de lui, l'absolution à l'âme du chevalier défunt pour tous les excès dont il s'était rendu coupable envers les Templiers » et remit en outre, séance tenante, aux donateurs la somme de trente-huit livres et dix sols de la monnaie du Périgord. Le chapelain d'Andrivaux Wilhelm de Chastanet, qui avait fourni cette somme, reçut en paiement l'usufruit de ce fief jusqu'à sa mort; après quoi, les Templiers s'engageaient à prélever sur les revenus une rente de vingt sols qui devait subvenir aux frais d'un service anniversaire pour le repos de son âme, plus une pareille rente qu'il pourrait léguer dans son testament à qui il le voudrait. Ebblon de Montezzey, de la seigneurie duquel relevait ce fief, après avoir donné l'investiture au précepteur et exempté les futurs habitants de toute servitude autre que

celle de la réparation des barrières de son château, fit dresser de tout ce qui précède une charte qu'il scella de ses armes, le 11e jour des calendes de décembre 1252, en présence de frère Itier de Périgueux, chevalier du Temple, de son fils Itier de Périgueux, d'Itier Ayz, damoiseau, de frère P. de la Barre et de frère W. de Chastanet, prêtres de l'Ordre.

Grâce aux facultés accordées par les donateurs et aux dispositions prises par les Templiers, ce territoire ne tarda pas à se peupler et quelques années plus tard nous y voyons construire le petit village de « Chantegéline », annexe d'Andrivaux.

Dans la suite, Gérard de Chabans, chevalier de l'Isle, donna au Temple le tènement de « Pressegarots » situé sur le territoire de Massignac (jour des Ides de juillet 1276), et dix ans plus tard il entra dans l'Ordre avec son fils, en faisant donation d'une rente de 3 setiers de froment, de 14 sols et d'un banquet, à prendre sur leurs terres (5e jour des calendes de février 1286). Au bas de cette dernière charte fut appendu pour en assurer la validité, le sceau de la cour de Périgord.

D'autres donations, dont nous ne possédons pas les chartes, ajoutèrent à la commanderie les dépendances suivantes:

Roche-Saint-Paul

Département: Dordogne, Arrondissement: Nontron, Canton: Jumilhac-le-Grand - 24

Roche-Saint-Paul;

Pontarnaud

Département: Dordogne, Arrondissement: Nontron, Canton: Mareuil, Commune: Saint-Crépin-de-Richemont - 24

Pontarnaud

Puymartin

Département: Dordogne, Arrondissement: Nontron, Canton: Champagnac-de-Belair - 24

Puymartin avec son vieux donjon et sa chapelle;

Le Temple-le-Sec ou Temple Laguyon

Département: Dordogne, Arrondissement: Périgueux, Canton: Hautefort, Commune: Cherveix-Cubas - 24

Temple-le-Sec

Ces deux villages voisins, le Temple-le-Sec, où les chevaliers jouissaient de la seigneurie spirituelle, des droits de Viguerie, de taxe sur la viande, le pain et le vin, de leyde et de placage pour les denrées portées au marché les jours de fêtes votives et le Temple de l'Eau (de L'Aygo) ou de Saint-Martial, dans lequel tous ces droits appartenaient aux seigneurs de Hautefort, mais où les vassaux de l'Ordre étaient exempts de guet et de garde au château de leur suzerain.

Sous les Hospitaliers

Les Hospitaliers, après avoir reçu cette riche portion des dépouilles des Templiers, lui conservèrent son titre de commanderie, et lui adjoignirent diverses possessions qu'ils avaient eux-mêmes dans la partie du Périgord située sur la rive droite de l'Isle, telles que Saint-Jean d'Excideuil.

Bientôt après, ils s'occupèrent à régler certaines difficultés qui avaient surgi entre eux et les habitants d'Andrivaux. Une charte concédée par le commandeur en 1325, fixait à 9 charges de froment, 3 d'avoine, 6 livres de la monnaie courante les redevances annuelles qu'il exigeait de ses vassaux. En 1467 les chevaliers concédèrent aux habitants de la Roche-Saint-Paul le droit de dépaissance dans leurs bois moyennant une rente annuelle de deux deniers.

Nous trouvons vers la fin du XVe siècle le commandeur interposant son autorité pour protéger ses vassaux du Temple de Layguo contre les vexations des seigneurs du voisinage, qui, malgré les privilèges concédés par les rois de France et ceux d'Angleterre, voulaient les forcer à venir porter leurs blés à leurs propres moulins (1487).

Quelques années après, Archambaut de Bourdeille, seigneur de Montezzey, disputait aux hospitaliers la haute juridiction d'Andrivaux; mais, comme il ne pouvait guère alléguer, pour soutenir ses prétentions, autre chose que son envie de revenir sur la donation faite par les anciens seigneurs de Montezzey, les chevaliers de Saint-Jean n'eurent pas de peine à déjouer ses efforts. Après ce procès, les chanoines de Saint-Astier vinrent à leur tour disputer la haute justice du lieu de Chantégéline, tentative qui n'eût pas un meilleur résultat que la précédente(1526).

Dès la première moitié du XV siècle, la commanderie d'Andrivaux avait été réunie à celle de Condat. A partir de cette époque, l'histoire de cet ancien établissement des Templiers perd tout caractère et ne nous offre rien de particulier à signaler.

Sources: Grand-Prieuré de Toulouse, M.A. Du Bourg (1883)

Maison du Temple Les Andrivaux

— Préceptorie de l'Ordre du Temple, puis membre de la commanderie de Condat (O.S.J. de Jérusalem), avec haute justice sur Andrivaux.

— Gerardus de Vernhia interdum nomine « Preceptoris domus de Andrivalle et aliarum domorum milicie Templi in Petragoricensi diocesis » insigniebatur, et etiam « preceptoris domus Andrivalle »

Domus enim illa Petracoricensis balliviae caput erat Praeceptores ejus dicuntur:

G. de Traulega - 1228.

B. Blanc - 1235.

Petrus de Petragoris vers 1245.

P. Donaderi (Voyer Finck, II page 318) - 1250.

Sicardus de la Rocha 1252.

Andrivaux (Les), hameau commune de Beauronne.

Département: Dordogne, Arrondissement: Périgueux, Canton: Neuvic - 24

— Sanctus Mauritius de Andro Vallo, 1142 (Gall. Ch. Eccl. Petrag.)

— Andrivals, 1295 (testament d'Archives 3).

— Androvalles, 1361 (Lesp. Châtellenie)

— Andrivalles, 1450 (O.S.J.)

— Vocable Saint-Blaise.

Andrivaux, hameau, commune de Coulounieix-Chamiers.

Département: Dordogne, Arrondissement et Canton: Périgueux - 24

— Andrivalia, 1395 (Lespine Hommages au comte de Périgord)

— Les Templiers avaient des biens dans ce hameau, en traute un maladrerie.

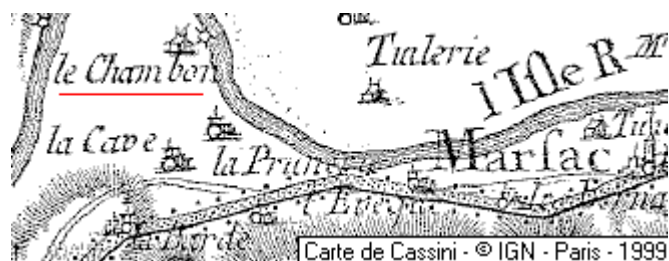
Alayze ?

— Bordaria Alayzencha, 1223 (O.S.J.)

— Dépendance de la Maison du Temple des Andrivaux.

Chambon (Le), hameau et moulin sur la commune Marsac-sur-l'Isle.

Département: Dordogne, Arrondissement et Canton: Périgueux, commune: Marsac-sur-l'Isle - 24



Localisation: Domaine du Temple à Le Chambon

— Dépendait de la Maison du Temple des Andrivaux (O.S.J.)

Courty, (hameau ou lieu-dit), commune de Montcaret.

Département: Dordogne, Arrondissement: Bergerac, Canton: Pays de Montaigne et Gurson - 24



Localisation: Domaine du Temple à Courty

— Bordaria deuz Courtils, 13.. (O.S.J. Andrivaux)

Gonaguet, (hameau ou lieu-dit), Commune de la Chapelle-Gonaguet.

Département: Dordogne, Arrondissement: Périgueux, Canton: Saint-Astier, Commune: la Chapelle-Gonaguet - 24



Localisation: Domaine du Temple à La Chapelle-Gonaguet

- Bordaria deux Cortils sive d'Agonaguet, 1252 (O.S.J.)
- Dépendant de la Maison du Temple des Andrivaux.

Lansinade, commune de la Chapelle-Gonaguet (Atlas du Périgord par Belleyme).

Département: Dordogne, Arrondissement: Périgueux, Canton: Saint-Astier - 24



Localisation: Domaine du Temple à Lansinade

- Bosc Dancinada, 1322 (cartulaire de Chancelade).
- La forêt de Lancinade, d'abord partagée entre l'abbaye de Chancelade et la commanderie d'Andrivaux, appartiendra tout entière à l'abbaye en 1775 (O.S.J.)
- Membre de la Maison du Temple des Andrivaux.

MailloI, commune de Cherveix-Cubas.

Département: Dordogne, Arrondissement: Périgueux, Canton: Hautefort - 24



Localisation: Domaine du Temple à MailloI

- Maynamentum (Mainement), ferme de MailloI, 1450 (O.S.J.)
- Maison du Temple des Andrivaux.

Peyre (La), commune de Thenon.

Département: Dordogne, Arrondissement: Périgueux, Canton: Thenon - 24



Localisation: Domaine du Temple à La Peyre

— Dépendance de la Maison du Temple d'Andrivaux (O.S.J.)

Pont d'Anglars

Département: Dordogne, Arrondissement et Canton: Sarlat-la-Canéda, Commune: Proissans - 24



Localisation: Domaine du Temple à Anglards

— Iter quo itur de pont d'Anglars versus la Saumaria, 1489 (O.S.J.)

— Dépendance de la Maison du Temple des Andrivaux.

Puy-des-Vignes, commune de Saint-Martial-Viveyrol.

Département: Dordogne, Arrondissement: Périgueux, Canton: Ribérac, Commune: Saint-Martial-Viveyrol - 24

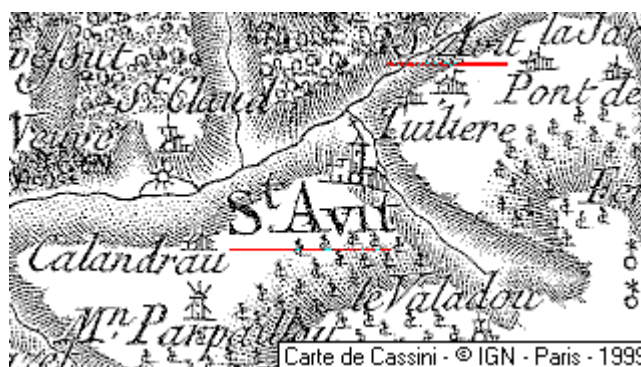


Localisation: Domaine du Temple au Puy-des-Vignes

- Ténement dépendance d'Andrivaux (O.S.J.)
- Ténement dépendance de la Maison du Temple des Andrivaux.

Saint-Avit-de-Fumadière, hameau et moulin commune de Bonneville-et-Saint-Avit-de-Fumadières.

Département: Dordogne, Arrondissement: Bergerac, Canton: Pays de Montaigne et Gurson - 24



Localisation: Domaine du Temple à Saint-Avit

- Praeceptorium Sancti Aviti de Fumaderiis, 1372 (O.S.J.)
- A l'origine c'était une Maison du Temple.
- Les Hospitaliers ont remplacés les Templiers.
- Elle était une dépendance de la Maison du Temple des Andrivaux.

Sources: M. Le Vicomte de Gourgues - Dictionnaire Topographique du Département de la Dordogne - Paris Imprimerie Nationale - M DCCC LXXIII.

Top

Maison du Temple d'Angoisse

Département: Dordogne, Arrondissement: Nontron, Canton: Lanouaille - 24



Localisation: Maison du Temple d'Angoisse

Il y eut aussi un établissement de Templiers, dépendant de la commanderie de Condat, au-dessous du bourg d'Angoisse et dans la plaine où s'élève encore le corps de logis de Château-Bouchet, ancien château autrefois muni de tours crénelées, de mâchicoulis et de fossés, dont l'eau était alimentée par le ruisseau de La Loue. Cette sorte de forteresse fut bâtie par les Templiers qui établirent, non loin de là, une maladrerie, ou hôpital, dont il reste encore des vestiges et qui a donné naissance à un village qui porte encore le nom de *l'Heypital*. Ce corps de logis est surmonté d'anciennes girouettes, portant trois fleurs de lis que l'on retrouve à l'église et dans une chapelle dédiée à Saint-Roch et qui existe encore entre cette église et le château.

Après la suppression des Templiers, ce château passa à d'autres seigneurs et appartint, du XIII^e au XIV^e siècle, jusqu'à la fin du siècle dernier, à la famille Machat de Pompadour, dont un membre, Geoffroy-Hélie de Pompadour, seigneur de Château-Bouchet, traita en 1335 avec Jean III de Bretagne, vicomte de Limoges, au sujet des dîmes de la paroisse de Saint-Eloi, près de Ségur (*Histoire de la vicomté de Limoges, par Marvaud, tome I, page 373*).

Sources: Bulletin de la Société historique et archéologique du Périgord, pages 188, 189, tome IV, première livraison.

*Perigieux 1877. - **Bnf***

Angoisse, commune du canton de Nouaille.

— Engojscha (pouillé du XIII^e siècle.

— Angoycha, 1365 (Lesp. Châtellenie).

— Hospital d'Angouisse, 1560 (archives de l'O.S.J. Condat).

Sources: Dictionnaire Topographique du département de la Dordogne. Par M. Le Vicomte de Gourgues. Paris Imprimerie Nationale, M. DCCC. LXXIII

Hôpital ou Maison du Temple (Heypital), elle a donnée naissance au village qui porte le nom d'Hépital.

— Les Templiers achetèrent ou reçurent le domaine du Bouchet, une forteresse avec un donjon muni de quatre tourelles crénelées de machicoulis, avec fossés en eau, alimenté par un ruisseau qui se jette dans la Loue.

— Cette forteresse de **Château-Bouchet**, dépendait de la Maison du Temple de Saint-Paul-de-Roche.

Sources: M. Le Vicomte de Gourgues - Dictionnaire Topographique du Département de la Dordogne - Paris Imprimerie Nationale - M DCCC LXXIII.

Top

Ans (24)

Maison du Temple d'Ans

Département: Dordogne, Arrondissement: Périgueux, Canton: Thenon, Commune: La Boissière-d'Ans - 24



Localisation: Maison du temple d'Ans

— 1243 - hommage à l'évêché d'Angoulême.

— Capella d'Ans pouillé du XIIIe siècle.

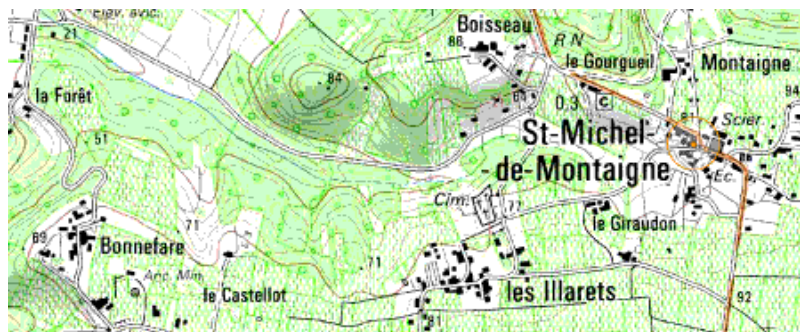
— Ancienne châtellenie s'étendant au XIVe siècle sur 18 paroisses dont une « Le Temple »

Sources: M. Le Vicomte de Gourgues - Dictionnaire Topographique du Département de la Dordogne - Paris Imprimerie

Bonnefare (St-Michel-de-Montaigne) (24)

Biens du Temple à Saint-Michel-de-Montaigne

Département: Dordogne, Arrondissement: Bergerac, Canton: Vélines - 24



Localisation: Biens du Temple à Saint-Michel-de-Montaigne

Bonnefare-et-Saint-Michel.

- Bonefare, 1306 (terrier de Monravel, 288).
- Bonafara, 1373 (Lespine, Ordre de Saint-Jean)
- L'Hospital de Bonnefare, 1604 (terrier de Monravel, 5).
- Commanderie des Templiers et ensuite de l'Ordre de Saint-Jean.

Sources: M. Le Vicomte de Gourgues - Dictionnaire Topographique du Département de la Dordogne - Paris Imprimerie


Nationale - M DCCC LXXIII.

Bonnefare ou Saint-Michel-de-Montaigne

Commune de Saint-Michel-de-Montaigne, 40 km à l'ouest de Bergerac.



L'église romane (Monuments Historique) au portail à voussures et l'abside en cul-de-four appartenait à la commanderie du Temple au XIIe siècle. Cette commanderie reçut l'archevêque de Bordeaux, Bertrand de Got, le futur pape Clément V, venu en voisin du château épiscopal de Lamothe-Montravel, lors de sa visite du Périgord (1er septembre 1304).



Reprise par les hospitaliers en 1321, le commandeur Hugues de Caylus, seigneur

spirituel de cette localité et de celle voisine de Saint-Avit de Fumadière, était tenu à l'hommage envers l'archevêque de Bordeaux. Les commandeurs suivants eurent souvent des démêlés avec les archevêques qui faisaient saisir les fruits du domaine pour ne s'être pas acquitté, dans le délai voulu, de l'hommage auquel ils étaient obligés. (1634, Arch. de Saint-Avit).



Au XVIII^e siècle, nous relevons pour Bonnefare (Archives de la Dordogne, 78 H 1) diverses reconnaissances au profit du commandeur Chenevier de l'ordre souverain de Malte:

1. le 8 novembre 1754, Jean Metivier avocat au parlement reconnaît en faveur de M. le commandeur de Bonnefare, le tènement entre le chemin du moulin de Bracaut à Bonnefare et du Bracaut au petit moulin, et contigu au ruisseau de la fontaine de Saint-Michel, consistant en une grange parquière, parc à brebis, maison, four, jardin, paccage et terre labourable, puits, vigne avec ornière.

2. le 10 novembre 1754, le tènement n^o 21 en terres labourables, attenant au tènement de Poinbazet, fief de M. l'archevêque. Le tènement n^o 20 de Saint-Macou, en terres labourables.

3. le 11 novembre 1754, le tènement de Tourneau, le long du ruisseau la Lidoire, en

terres.

4. le 25 août 1756, M. Antoine de Grailly, chevalier, seigneur de Saint-Avit, reconnoit à M. le commandeur de Bonnifare, commandeur Chenevier, le tènement de Manées, consistant en maison, grange, four, atelier et autres bâtiments. Le clos n° 14 attenant au fief de M. l'archevêque. L'ancien moulin de Saint-Avit. Le tènement de Valladoux en terres labourables, attenant au tènement des Valladoux ou Blois, fief de M. l'archevêque. Egalement tènement n°13 appelé le verger.

5. 26 août 1756, M. Rocq-Abraham Dufour, avocat et de Jean Metivier reconnoissent au commandeur, le tènement des Bertinsoumassiot et également le tènement de Serres. Le tènement entre le chemin de l'église de Saint-Avit à Bonneville et chemin de Saint-Claud à Saint-Vivien.

6. 11 juillet 1757, reconnaissance du tènement de Lafont du Queyret.

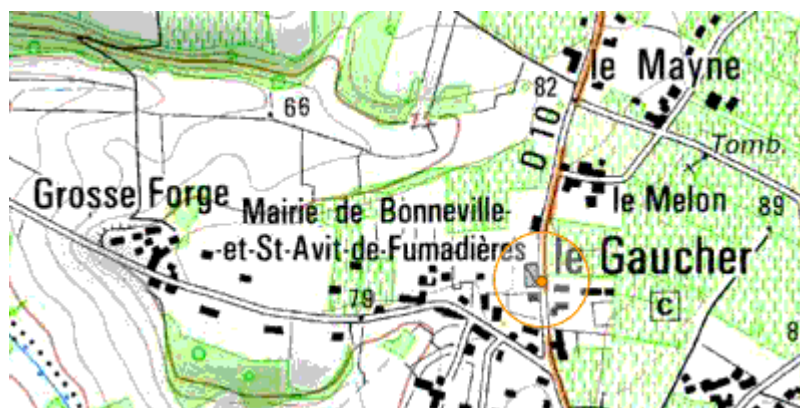
*Publié sur le site avec l'aimable autorisation des Editions Editions Pilote 24 - Sources: André Goineaud-Bérard, **Templiers** et Hospitaliers en Périgord - Editions Pilote 24, février 2002*

Top

Bonneville (24)

Maison du Temple de Bonneville

Département: Dordogne, Arrondissement: Bergerac, Canton: Vélines, Commune: Bonneville-et-Saint-Avit-de-Fumadières - 24



Maison du Temple de Bonneville

Bonneville-Saint-Avit-de-Fumadière, hameau et même commune de Bonneville.

— Praeceptorium Sancti Aviti de Fumaderiis, 1372 (O.S.J.)

— A l'origine c'était une Maison du Temple.

— Les Hospitaliers ont remplacés les Templiers.

— La Maison de Bonneville était une dépendance de la Maison du Temple des Andrivaux.

Sources: M. Le Vicomte de Gourgues - Dictionnaire Topographique du Département de la Dordogne - Paris Imprimerie Nationale - M DCCC LXXIII.

Bonneville et Saint-Avit de Fumadières

Commune du canton de Vélines, à 4 km. Au nord de Vélines. « Bonavila - Sent Avit de Fumadieras » (Occitan)

Les Hospitaliers de Saint-Jean ont complètement construit leur commanderie avec les pierres de l'ancienne Maison du Temple. Il ne reste aucun vestiges des Templiers.

Cette Maison de Bonneville est citée en ces lieux, elle était jumelée à Bonnfare et fut réunie au XVI^e siècle à Condat-sur-Vézère avec bénéfice à la collation du commandeur de Condat.

Les restes de la commanderie sont composés de deux bâtiments dont un comporte une croix de Malte. « Praeceptorium Aviti de Fumaderiis » en 1372 dépendait à l'origine et sous les Templiers à la Maison des Andrivaux. L'église romane en partie (murs) était à la vocation de Saint-Jean, Ecclesia Sancti Johannis de Bona Villa (Pouillé, Lespine vol. 7).

Pendant les années 1586, 1587, les huguenots dévastèrent la commanderie, brûlant les villages, massacrant les habitants, saccageant les récoltes. Le commandeur de Condat André de Puylobrier en aurait appelé à Jean de la Valette Cornusson, sénéchal de Toulouse, le 14 mars 1588. Il demanda un dégrèvement de l'impôt du clergé, pour Condat dont les établissements régionaux furent dévastés par les garnisons de Castillon, Bergerac et Sainte-Foy-la-Grande.

*Sources: André Goineaud-Bérard, **Templiers** et Hospitaliers en Périgord - Editions Pilote 24, février 2002*

Bourdeille (24)

Prison des Templiers de Bourdeille

Département: Dordogne, Arrondissement: Périgueux, Canton: Brantôme - 24



Château de Bourdeille

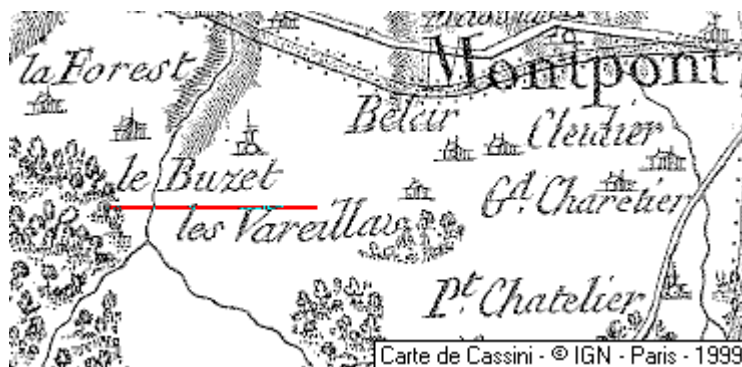
Je ne pense pas que les Templiers aient eu des biens dans cette commune, il est cité uniquement pour nous rappeler que dans ce donjon des Templiers y furent incarcérés, torturés et pour certains d'entre eux tués.

Top

Buzet (24)

Maison du Temple de Buzet

Département: Dordogne, Arrondissement: Périgueux, Canton: Montpon-Ménéstérol, Commune: Menesplet - 24



Maison du Temple de Buzet

Buzet (Le), hameau, commune de Menesplet.

Sur les bords de l'Isle, les Templiers avaient une Maison au XIIIe qui devint une dépendante de la Maison de Bonnefare sous les Hospitaliers de Saint-Jean de Jérusalem.

- Hospitalis de Buzès, 1350 (Abbé de Lespine 10).
- Bozès, 1308 (Abbé de Lespine Hommages)
- Buszès, 1373 (Abbé de Lespine O.S.J - Lettre de Grégoire XI)
- Commanderie de l'Ordre de Saint-Jean.

Sources: M. Le Vicomte de Gourgues - Dictionnaire Topographique du Département de la Dordogne - Paris Imprimerie Nationale - M DCCC LXXIII.

Top

Cassagne (La) (24)

Grange du Temple de La Cassagne

Département: Dordogne, Arrondissement: Sarlat-la-Canéda, Canton: Salignac-Eyvigues,
Commune: Archignac - 24



Localisation: Grange du Temple de La Cassagne

Cassagne (La)

commune, canton de Terrasson

- La Cassaigne, 1251 (Justel. Raym. G)
- Cassanea, 1320 (Abbé de Lespine 37)
- Castrum de la Cassanha, 1365 (Lespine 88, Châtellenie)
- Cassanhe, 1367 (Lespine 88, Châtellenie)
- Cassajpa, 1554 (panc. de l'évêché)
- Prieuré dépendant de l'abbaye de Saint-Amand-de-Coly.
- Patron: saint Barthélémy.
- Paroisse hors châtellenie au XIVe siècle.
- Ancien repaire noble ayant haute justice sur la paroisse 1760 (Alm de Guy, Etat des Juridictions en Guyenne, 1760, imprimé n°40)
- La commune aurait appartenu aux Templiers.
- Il restes les ruines d'une forteresse au lieu-dit « Le Château »
- Il y a une **église** avec un coeur roman.

La grange de la Cassagne est en partie une habitaion privée



Grange du Temple de La Cassagne

Cassagne (La), lieu-dit Le Temple.

- Il existe un **grange** dimière, elle appartenait aux Templiers. Elle montre encore une architecture rurale de XIIIe et XIVe siècle.
- Elle a été très remaniée, et est de nos jour une habitation privée.

Saint-Amand-de-Coly

commune, canton de Montignac

- Sanctus Amandus prope Montinhacum, 1364 (Lespine, Châtellenie).
- Ancienne abbaye, ordre de Saint-Augustin, de nomination royale.
- Bénéfices qui en dépendaient: Archignac, Aubas, Brenac, **la Cassagne**, Coly, Marcillac, Nadaillac, Peyzac, Saint-Geniez, Saint-Lazare, Saint-Pierre-de-Montignac, Salignac, Thenon, Thonac et Vitrac, 1411 (Lespine 37)
- Patron: saint Amand.

Sources: M. Le Vicomte de Gourgues - Dictionnaire Topographique du Département de la Dordogne - Paris Imprimerie Nationale - M DCCC LXXIII.

Cassagne (La), lieu-dit Le Temple.

- Cette partie de la **grange** était une salle d'exposition.
- La massive grange à dîmes de la Cassagne est, paraît-il née dans le giron Templiers. La salle basse remonte au XIIIe siècle; sa cheminée d'angle témoigne d'une forge. Un large escalier à vis conduit aux niveaux supérieurs, le premier étage ayant connu une transformation au XVIe siècle. Ce bâtiment rural a de belles proportions. Il accueillait une collection des caricatures de la Belle Epoque signées du périgourdin Georges Goursat - plus connu sous le nom de Sem - entre 1884 et 1934.

Sources: Le petit futé 2009-2010 sur la Dordogne, conseil général de la Dordogne.

Top

Chantepoule (24)

commanderie Hospitalière de Chante-Géline ou Chantepoule

Chante-Geline, village secteur de la commune de Mensignac.

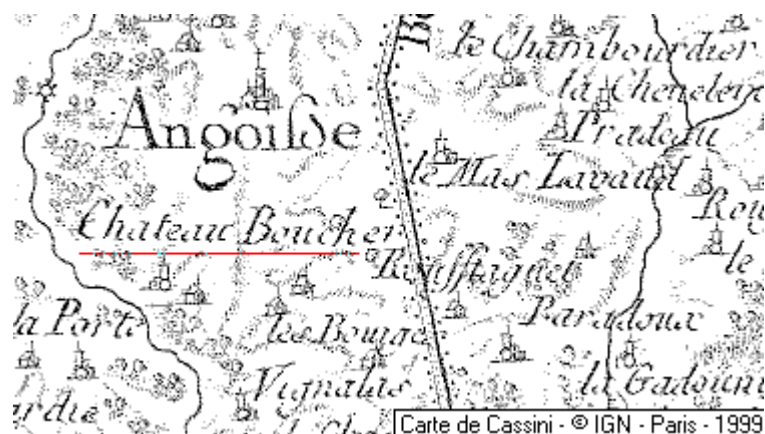
- Cantus Gelinae, 1373 (Abbé de Lespine, manuscrit n°1, O.S.J.)
- Cantus Gallinae, 1365 (Abbé de Lespine).
- Chante-Poule (Cadastre).
- Maison donnée par G. de Fayolle aux Hospitaliers de Saint-Jean de Jérusalem en 1175 et qui devint une commanderie de l'Ordre de Saint-Jean de Jérusalem.

Sources: M. Le Vicomte de Gourgues - Dictionnaire Topographique du Département de la Dordogne - Paris Imprimerie Nationale - M DCCC LXXIII.

Chateau-Bouchet (24)

Domaine du Temple Château-Bouchet

Département: Dordogne, Arrondissement: Nontron, Canton: Lanouaille, Commune: Angoisse
- 24



Localisation: Domaine du Temple Château-Bouchet

Les Templiers possédaient la forteresse de Château-Bouchet, dont il ne reste qu'une tour munie d'une porte qui avait un pont-levis. Le haut de la tour maintenant couvert d'un toit ardoisé était terminé par quatre petites tourelles d'angle.



Château Bouchet - Image Jack Bocar

Hôpital ou Maison du Temple (Heypital), elle a donné naissance au village qui porte le nom d'Hépital.



Localisation: Château Bouchet, l'Hépital

registre, Les Templiers achetèrent ou reçurent le domaine du Bouchet, une forteresse avec un donjon muni de quatre tourelles crénelées de machicoulis, avec fossés en eau, alimenté par un ruisseau qui se jette dans la Loue.

registre, Cette forteresse de Château-Bouchet, dépendait de la Maison du Temple de Saint-Paul-de-Roche.

Cherval (24)

Domaine du Temple de Cherval

Département: Dordogne, Arrondissement: Périgueux, Canton: Verteillac, Commune: La Chapelle-Grésignac - 24



Localisation: Domaine du Temple de Cherval

— La belle église romane fortifiée de Cherval, vocation Saint-Martin (Monument historique), ainsi que le village étaient une dépendance de la commanderie templière du Soulet, dont le dernier commandeur connu en 1301, était Ysard de Chaussada.

— L'église rectangulaire à quatre travées, construite à la fin du XI^e siècle, fut voûtée avec quatre coupes sur pendentifs et fortifiée par les templiers au XII^e siècle et les hospitaliers au XIV^e siècle.

— On ne trouve plus l'emplacement de la commanderie templière.



*Domaine du Temple de **Cherval***

Balobelia, commune de Cherval.

— Maynamentum (Mainement), vocable Baloberie in loro lou pony de Charcard, 1463 (archives de l'O.S.J.)

— Terrier de la Maison du Temple de Soulet.

Charmandeys, lieu-dit sur la commune de Cherval.

— Termin. Vocable de Charmandeys, 1464 (O.S.J.)

— Terrier de la Maison du Temple de Soulet.

Jarrige (La), (hameau ou lieu-dit), commune de Cherval.

— Maynamentum (Mainement) de la Jarriga (O.S.J.)

— Terrier de la Maison du Temple de Soulet.

Seguenie (La), commune de Cherval.

— Maynamentum (Mainement) de la Seguynia, 1464 (O.S.J.)

— Terrier de la Maison du Temple de Soulet.

Sources: M. Le Vicomte de Gourgues - Dictionnaire Topographique du Département de la Dordogne - Paris Imprimerie Nationale - M DCCC LXXIII.

Maison du Temple de Cherval

Sous les hospitaliers les remplacèrent ils obtinrent les dépendances suivantes:

Paletterbe, commune de Cherval.

- Maynamentum (Mainement) de Paleterra, 1454 (O.S.J.)
- La Peyrieras Locus vocable.
- En las Peyrieras de Mal-Rival 1454 (OSJ Soulet).
- Membre de la commanderie du Temple de Soulet.

Charouffie (La), commune de Cherval.

- Maynamentum (Mainement) de la Charroffie, 1463 (O.S.J.)
- Terrier de la commanderie du Temple de Soulet.

Salajouie (hameau ou lieu-dit), commune de Cherval.

- Maynamentum (Mainement) de la Salajouya, 1463 (O.S.J.)
- Terrier de la commanderie du Temple de Soulet.

Salvamie (hameau ou lieu-dit), commune de Cherval.

- Maynamentum (Mainement) de la Salvamia, 1463 (O.S.J. Terrier de Soulet)
- Membre de la commanderie du Temple de Soulet.

Demarie (La), commune de Cherval.

- Maynamentum (Mainement) de la Deymaria, 1464 (O.S.J.)
- Las Deymarias, XVIIe siècle (O.S.J.)
- Terrier de la commanderie du Temple de Soulet.

Peyrieras (La), commune de Cherval.

- Locus vocable en las Peyrieras de Mal-Rival, 1454 (O.S.J.)
- Membre de la commanderie du Temple de Soulet.

Saint-Sicaire, commune de Cherval.

- Burgarde sancti Sicarii de Charvallo, 1490 (O.S.J.)
- Terrier de la commanderie du Temple de Soulet.

Pont Saint-Martin, commune de Cherval.

- Iter de Charvard versus pontem seniore[m] Sancti Martini, 1463 (O.S.J.)
- Passage de Charvendo vers le pont du seigneur Saint-Martin.

Sauvanie

- Lieu « la Sauvanie », où la Sauvanie prend sa source.
- Las Salvanhas, XVIe siècle (OSJ)

Jaboys (Les), domaine commune de Cherval.

— La Croix-Panche, XVIIe siècle (O.S.J.)

— Dépendant de la commanderie du Temple de Soulet.

*Sources: André Goineaud-Bérard, **Templiers** et Hospitaliers en Périgord - Editions Pilote 24, février 2002*

Chaussade (Ysard de, Ysardus de Chaussada)

Appelé aussi ysardus Petragoricense diocesis.

[1291-1301];

Sergent, commandeur du Soulet en 1301.

Peut-être vivant en 1311;

Est cité comme étant présent en 1291 à la maison du Temple de Folhas (Le Fouilloux, Charente) à la réception de Hugo de Jansac;

Roger Sève, Anne-Marie Chagny-Sève, page 292

Quo facto, dictus frater Hugo de Jansac, quadragenarius vel circa, qui mantellum voluntarie dimiserat et radi fecerat sibi barbam, cum quo inquisitum fuerat, absolutus et reconciliatus per dominum episcopum Claromontensem, lectis et diligenter expositis sibi omnibus et singulis articulis, respondit se nescire, nec credere, nec audivisse dici de contentis in eis nisi quod sequitur videlicet quod ipse receptus fuerat per fratrem Petrum de Madito militem quondam, in capella domus Templi de Folhos diocesis Xantonensis, circa medium Augustum instantem erunt XX anni, presentibus fratribus Ysarno de Petragoricinio serviente, domus Templi de Bilda Petragoricinio, cujus cognomen ignorat, Stephano de Monte Acuto Claramontensis diocesis, quos crédit vivere Guillelmo Pictavini preceptore de Castro Bernardi, et Roberto Guideti servientibus, deffunctis.

Michelet, Procès des Templiers, tome II, page 234

Sources: Roger Sève et Anne-Marie Chagny-Sève — Le Procès des Templiers d'Auvergne, 1309-1311. Editions du Comité des Travaux Historiques et Scientifiques. Paris 1986

Yzarnus de Chaussada

— Preceptor domus Templi de Soloreto.

— Soloreto = Le Soulet: *Département: Dordogne, Arrondissement: Périgueux, Canton: Verteillac, Commune: Gout-Rossignol - 24*

Sources: E.-G. Léonard. - Introduction au Cartulaire manuscrit du Temple (1150-1317), constitué par le marquis d'Albon et conservé à la Bibliothèque nationale, suivie d'un Tableau des maisons françaises du Temple et de leurs précepteurs. - Paris, E. Champion, 1930. In-8, xv-259 pages.

Commarque (24)

Château de Commarque

Département: Dordogne, Arrondissement: Sarlat-la-Canéda, Canton: Saint-Cyprien - 24



Localisation: Château de Commarque

Le Château de Commarque sur la commune de Sireuil (aujourd'hui: Les Eyzies-de-Tayac-Sireuil) à 7 km à l'est des Eyzies. Alt. 75 m.

Sur la rive gauche de la Beune, à quatre kilomètres à l'est de Sireuil, à l'orée d'une forêt, se dresse l'imposante forteresse de Commarque, dont le superbe donjon est resté planté vers le ciel, bravant les guerres et les siècles.



Château de Commarque - image Internet

Gérard de Commarque partant pour les croisades, fait don de son château aux Templiers (Wlgrin de Taillefer et X. de Monteil) ou aux hospitaliers suivant d'autres sources qui indiquent: Hospitalis de Comarco, 1116, ancien repaire noble donné au XIIe siècle aux hospitaliers de l'ordre de Saint-Jean, qui élevèrent le donjon (De Gourgues). Le dessin ci-joint de X. de Monteil exécuté en 1886, représente ce qui restait du château, vu de la vallée.

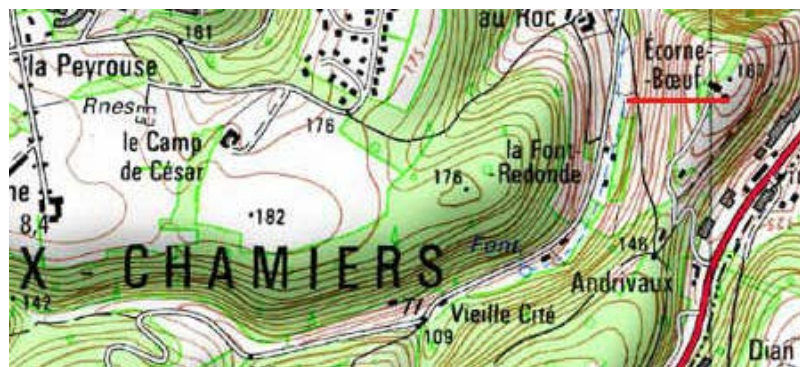
*Sources: André Goineaud-Bérard, **Templiers** et Hospitaliers en Périgord - Editions Pilote 24, février 2002*

Top

Coulounieix-Chamiers (24)

La Templerie de Coulounieix

Département: Dordogne, Arrondissement: Périgueux, Canton: Périgueux-Ouest - 24



Localisation: La Templerie de Coulounieix

— Au XIIe siècle, les Templiers avaient installé une maladrerie, annexe des Andrivaux, « La Templie. » Elle était proche d'Ecorne-boeuf, le coteau où se dressait les forches patibulaires de Périgueux. « Furchae descornabus. » (Abbé de Lespine, état de 1365)

Sources: André Goineaud-Bérard, **Templiers** et Hospitaliers en Périgord - Editions Pilote 24, février 2002

Top

Domme (24)

Prison des Templiers de Domme

Département: Dordogne, Arrondissement: Sarlat-la-Canéda, Domme chef-lieu de Canton - 24



Localisation: Prison des Templiers de Domme

Les Templiers du Périgord, y furent incarcérés durant tout le procès. Dans ces geôles, les Templiers étaient pour la plus part des prêtres, des soldats et des sergents du Temple. IL n'y a pas eu d'après les listes des prisonniers de chevaliers Templiers. Vous

pouvez aller voir la liste des Frères du Temple **emprisonnés** à Domme

Nous pouvons y voir des représentations du Graal, des crucifix, des étoiles à huit branches, des Christs en croix, et pour un ou deux la représentation du pape Clément V et celle du roi Philippe le Bel. Vous pouvez aller voir la page des textes sur les **graffiti** de Domme.



La porte des Tours, prison des Templiers

Si vous voulez avoir un aperçu complet des textes du Chanoine Tonnellier, je crois que chez **Archéologia**, la revue sur les graffiti est encore disponible.

Jack Bocar

Top

Dourles (24)

Domaine du Temple de Dourles

Département: Dordogne, Arrondissement: Périgueux, Canton: Brantôme - 24



Localisation: Domaine du Temple de Dourle

Dourles, hameau, commune de Lisle

— Hospitale, 1211 (cartulaire de Chancelade)

— Parochia de Dorla, 1332 (O.S.J.)

— Maison de l'Ordre de Saint-Jean de Jérusalem, annexe d'Andrivaux.

— La paroisse de Dourle était ainsi que celle d'Andrivaux, hors châtelainie (Etat de 1365, Abbé de Lespine 88)

En 1373 c'est le percepteur d'Andrivaux Jean de Marquafaye servant, 35 ans qui est responsable de Dourle aidé du chapelain Guillaume Audouin. « Vialim inferiis Continelus primo enim eum domo de Dorla fui annex cujus et praeceptor frater Arnalduf Johannes de Marcafata frater serviens natif 35 annorum com frater Guill Auloynipbro »

A l'origine, ce domaine était une annexe ou un membre de la Maison du Temple des Andrivaux.

Sources: M. Le Vicomte de Gourgues - Dictionnaire Topographique du Département de la Dordogne - Paris Imprimerie Nationale - M DCCC LXXIII.

Top

Douville (24)

Maison du Temple de Douville

Département: Dordogne, Arrondissement: Bergerac, Canton: Villamblard - 24



Localisation: Maison du Temple de Douville

Commune à 15 km au nord-est de Bergerac. Douvilla pouillé du XIIIe siècle, Douvila (Oc).

De l'hôpital de la Sauvetat-Grasset des Templiers, (La Salvitas-Grassetti, Ordini milicii Templi, - *Grégoire X Tecaldo Visconti- pape, 1273*).

Il ne reste qu'un château en ruines et sur un coteau la petite chapelle avec un clocher-pignon, dont l'allée qui y conduit est bordée par endroits de dalles funéraires, certaines, sous les ronces sont gravées de la croix templière.

Du temps d'occupation des hospitaliers on relève:

- Dosvila 1382.
 - Dougnou (le) tènement dépendant de la commanderie de Sauvetat-Grasset 1489, « Le damphou » (OSj).
 - Pré de l'Hôpital 1489, (OSJ).
 - Jouanade (la) « Lo puech de la Joanada. »
 - Lenteyrie (la) lieu dit, 1489 (OSJ).
 - Megie (la) 1489 (OSJ).
 - Peze (la) 1489 (OSJ).
 - Reynie (la) 1489 (OSJ).
 - Preceptoria de Salvagnas 1489, (OSJ).
 - Sainte Angéline « Sancta Angelina, annexa Sancti Joh. de Dovila » 1526 (OSJ). Vicaria S. Johannis de Dovillo cum ejus annexa Sancta Angelina 1562 (OSJ), (Condat lettre à l'évêque de Périgueux pour la nomination, à cette cure)
- Voc. Saint-Front et Saint-Fiacre, collation l'Ordre de Saint-Jean et l'abbé de Cadouin.
- Vigerie (la) « La Vigueria », 1650 (OSJ).
 - Caudeville, « Cauda Vaiata », ancienne grange de l'abbé de Cadouin, dont le droit fut disputé par l'ordre de Saint-Jean.

Sources: *André Goineaud-Bérard, **Templiers** et Hospitaliers en Périgord - Editions Pilote 24, février 2002* et *Hospitaliers en Périgord - Editions Pilote 24, février 2002*

Maison du Temple de Douville

Douville, commune, canton de Villamblard

— Douvilla (pouillé du XIIIe siècle)

— Dosvila, 1382 (P. V. M.)

— Vicaria Saint Johannis de Douillo cum ejus annexa Sanctae Angelinae, 1526 (O.S.J Condat)

— Lettre à l'évêque de Périgueux pour la nomination à cette cure.

— Vocable Saint-Front et Saint-Fiacre.

— Collation O.S.J. et l'abbé de Cadouin.

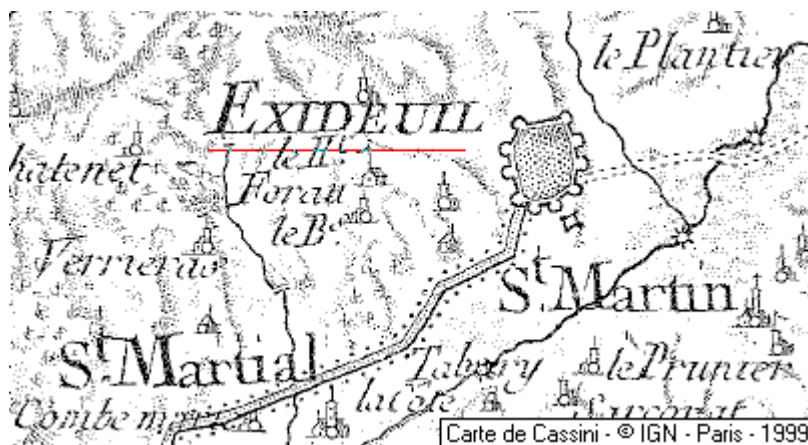
Sources: *M. Le Vicomte de Gourgues - Dictionnaire Topographique du Département de la Dordogne - Paris Imprimerie Nationale - M DCCC LXXIII.*

Top

Excideuil (24)

Chapelle Templière d'Excideuil

Département: Dordogne, Arrondissement: Périgueux, Canton: Excideuil - 24



Localisation: Chapelle Templière d'Excideuil

A Excideuil, les Templiers du Temple Laguyon, possédaient une chapelle près du pont. Elle avait pour vocable Saint-Jean « capella Sancti Johannis de la Reclusa »



Chapelle du Temple de Jumilhac - Sources: Jack Bocar

Jumillac-de-Cole, secteur de la commune de la Chapelle-Faucher.

— Jumilhacum (pouillé du XIIIe siècle)

— Jumillac le Petit, 1734 (rôle des paroisses)

— Membre de la Maison du Temple de Puymartin (O.S.J.)

Sources: M. Le Vicomte de Gourgues - Dictionnaire Topographique du Département de la Dordogne - Paris Imprimerie Nationale - M DCCC LXXIII.

Top

Lempzours (24)

Maison du Temple de Lempzours

Département: Dordogne, Arrondissement: Nontron, Canton: Thiviers, Commune: Saint-Pierre-de-Cole - 24

C'est une propriété privée, elle ne se visite pas.

Maison du Temple de Lempzours

Localisation: Maison du Temple de Lempzours

- Lempzours. Lempzor (Pouillé du XIIIe siècle)
- Alempsours, Alempsors, (cartulaire de Saint-Cybar)
- Lemsor (cartulaire de Ligeux)
- Lempzoriumen 1365 (Lespine 88, châteltenie)
- Ecclesia de Lempzac (panc, de l'évêque de Périgueux)

Domaine templier (Domus Templi) au XIIe siècle, dont une partie est de la commune (du Font de la Roche, de la forêt de Ligeux à la Pierre Martine faisant division entre les justices de l'évêque de Périgueux et du fief de la Sale) fut donnée aux Templiers en 1139 par l'abbesse de Ligeux et l'évêque de Périgueux Geoffroy de Causse.

Les Templiers étaient déjà logés au château-fort de La Salle (orthographié La Sale, La Sales ou de La Salle, suivant les documents), prêté au Temple par Géraud de La Salle (Géraud de Ligeux, à ne pas confondre avec Géraud de Sales de Cadouin mort en 1120) qui avait relevé le monastère de Ligeux, et qui se rangea avec humilité comme prieur sous la houlette de l'abbesse.

Les templiers établirent à proximité, leur préceptorie majeure du Périgord, qui le resta jusqu'en 1250. Peut-être est-ce un parent de Géraud de Salle, Eymeric de Salle qui est cité comme maître du Temple de Saint-Eulalie en Rouergue en 1195.

Les Templiers possédaient également « le château » à côté de l'église romane bâtie au XIIe siècle dans le vallon. Mais le 13 octobre 1307 les templiers furent arrêtés et emmenés à Saint-Yrieix et Limoges.

Nogaret s'empara des biens Templiers de Lempzours en 1308 avec les autres maisons du fief de Nontron, dont il avait acquit la temporalité du vicomte de Limoges et les autres bâtiments furent incendiés, il reste des vestiges de pierres brûlées dans le sol. Le château de La Salle avec quatre tours carrées fut repris après 1315 par les Béron de La Salle et de La Marthonie et démantelé (suivant loi du 6 août 1793 et du 13 pluviôse an II).

La chapelle et une tour existaient encore en 1842, date du relevé topographique de M. Dufrenoy et Elie de Beaumont pour la « carte topographie de l'état-major », publiée en 1901.

La maison actuelle

C'est une propriété privée, elle ne se visite pas.

Des vestiges de l'Ordre du Temple ou des Hospitaliers de Saint-Jean de Jérusalem, ils n'en reste aucun. Cette actuelle maison a été totalement reconstruite au XVe siècle par des propriétaires privés.

La Guionie, nom donnée au XIVe siècle à la maison noble élevée sur les ruines de la commanderie construite au milieu du XIIe siècle par les templiers du château de La Salle en même temps que l'église.

L'entrée du bâtiment du commandeur se faisait par une porte surmontée d'un arc en plein cintre (actuellement semi-enterrée) elle fut ravagée pendant les guerres de religion.

De la cave voûtée partait un souterrain, mais dans les années 1930, la grande cheminée menaçant de s'écrouler la cave fut en partie remblayée, bouchant l'entrée du souterrain qui débouchait sur la route au-dessus du cimetière.

Les bâtiments de la commanderie sont la propriété de la famille Jarjavail. On peut écouter pendant des heures mademoiselle Madeleine Jarjavail, alerte octogénaire, raconter l'histoire de la maison noble de la Guionie, brûlée dans les guerres de religion, et reconstruite par les familles Normand et Siorac.

En dessous le coteau voisin de Château-Buisson, des carrières s'enfoncent loin sous la

colline, l'entrée est maintenant obturée, mais en 1937 on pouvait encore voir des **sarcophages** avec une croix pattée gravée dessus. Les couvercles furent enlevés et mis (retournés) à la place des pierres tombales, à l'intérieur de l'église, qui comportaient les noms des nobles enterrés là jusqu'en 1779.

Une dalle avec la croix **templière** est encore visible à l'entrée de l'église, on est obligé de marcher dessus en entrant. Des sarcophages relevés dans le cimetière sont posés à côté du monument aux morts.

La petite église qui était la seule bâtisse dans la vallée au XIXe siècle (visitée par H. de Montégut en 1882, Bulletin Société historique et archéologique, tome IX) n'est plus coiffée de trois coupes en pierres plates sur pendentifs, dont la centrale plus élevée était « fille directe de Saint-Front », écrivait M. Montégut.

Les toits ont été refaits depuis et sont maintenant recouverts de tuiles brunes, on ne voit plus en descendant le coteau escarpé: « la coupole principale en pierres plates qui en dessinent parfaitement la forme conique, ces pierres plates, remontant à la plus haute antiquité et ayant acquis la teinte uniforme du reste de l'édifice et se confondent avec lui. »

La façade ouest a son portail qui s'encadre de contreforts plats dont les remparts étayent un clocher-mur. Les travées est sont décorées de monillons sculptés dont ceux des angles offrent la particularité qu'ils représentent une triple figure humaine. Est-ce une allusion à la Sainte-Trinité ?

Jusqu'en 1950, la place de l'église était ombragée par un orme creux, qui aurait été planté par Henri IV au XVII^e siècle.

La commanderie de Lempzours fut la résidence principale des maîtres du temple en Périgord jusqu'en 1250:

1130. Simon Antoine chevalier

1228. Hélié de la Barthe.

1240. Raymond Ayz.

En 1246 Raymond Ayz

« Magister Milici Petragoricensi, Templi d'Alempsor » « Maître du Temple en Périgord de Lempzor », fut nommé arbitre avec Pierre évêque de Périgueux et Itier abbé

d'Aubeterre, d'un différent élevé entre Robert abbé de Saint-Cybar et Pierre de Chavagnac seigneur d'Aubeterre et Pierre de Saint-Astier évêque de Périgueux.

— 1307. Gérard de Villars, chevalier, commandeur de la Marche en 1303, commandeur du Périgord en 1306, commandeur de France, visiteur des provinces d'Occident, est arrêté, amené à Limoges, mais réussit à s'enfuir.

Publié sur le site avec l'aimable autorisation des Editions Editions Pilote 24

*Sources: André Goineaud-Bérard, **Templiers** et Hospitaliers en Périgord - Editions Pilote 24, février 2002*

Eglise de Lempzours

Monsieur le Secrétaire général et cher confrère, Mes nombreuses occupations me permettent si rarement de me rendre aux séances de la Société, que je prends le parti de vous adresser par lettre les communications verbales que j'aurais été heureux de faire en personne.



Eglise de Lempzours - Sources: Image Jack Bocar

Pour aujourd'hui, je rendrai compte d'une excursion archéologique que j'ai faite dans la commune de Lempzours, pendant ces vacances. Si je possédais le crayon de M. Jules de Verneilh, j'y joindrais un croquis, comme il sait si bien les faire. Espérons que ma description très sommaire augmentera encore le désir d'aller visiter cette ravissante petite église romane et contribuera à sauver d'une prochaine destruction l'un des plus curieux spécimens de l'art dit byzantin dans notre province.

Au fond d'un vallon étroit et profond, à côté d'une source abondante et limpide qui jaillit du rocher, se dresse, sans aucune habitation, orientée de l'est à l'ouest, la jolie petite église de Lempzours. Sa longueur totale est de 25 à 26 mètres sa largeur de 5 à 6 mètres. Une coupole centrale, fille directe de Saint-Front, à pendentifs parfaitement définis, flanquée dans le même axe de deux autres coupoles beaucoup moins élevées, dont l'une a été refaite, l'autre complètement disparue. Le chœur paraît avoir été reconstruit, postérieurement à l'église romane. Il est à pan coupé, sans voûte ni abside.



Lempzours Retable - Sources: Image Jack Bocar

L'autel a un retable en bois sculpté et peint, digne d'attirer l'attention, car il peut mettre sur la trace des origines de cette église, qui jusqu'à ce jour sont restées à peu près inconnues. L'un des panneaux, celui de droite, représente une femme à genoux présentant sa tête à un évêque crossé et mitré, bénissant de la main; celui de gauche, un religieux revêtu d'une robe de bure marron, les reins ceints d'une cordelière, la tête nue, à genoux au milieu des ruines de divers édifices à côté de lui, une tête de mort.



Lempzours Vierge - Sources: Image Jack Bocar

Le style des sculptures indique la seconde moitié du XVII^e siècle. Le sujet du premier panneau, cela ne saurait faire l'objet d'un doute, représente le martyre de sainte Valérie. L'on sait combien ce sujet est populaire en Limousin. Sainte Valérie, jeune patricienne de Limoges, convertie à la foi chrétienne par saint Martial, refuse les hommages du proconsul Silanus, qui, de dépit, lui fait trancher la tête. La tradition rapporte que, prenant sa tête à deux mains, elle fut la porter à saint Martial, alors occupé à célébrer le Saint-Sacrifice.

Cette légende touchante, qui a quelques rapports avec celle de saint Denis, évêque de Paris, a été souvent reproduite par l'émail, le marbre et la pierre en Limousin. Ce retable, ainsi placé sous le patronage de sainte Valérie, patronne du Limousin, n'indiquerait-il pas, dans la construction de l'église, une origine limousine ? Je vous soumets la question.

Le second panneau doit figurer saint Jérôme, souvent représenté priant avec une tête de mort à ses côtés. Reste le costume du religieux mais au XVII^e siècle les artistes ne se gênaient pas pour si peu et habillaient leurs saints un peu indifféremment, comme ils l'entendaient.

Ce qui fait le charme de la jolie petite église qui nous occupe, c'est qu'elle est parfaitement intacte et telle qu'elle est sortie de la main de l'architecte au XIIe siècle.

Sa coupole principale est couverte en pierres plates, qui en dessinent parfaitement la forme conique. Ces pierres plates, remontant à la plus haute antiquité, ont acquis la teinte uniforme du reste de l'édifice et se confondent avec lui. Rien d'étrange d'aspect, comme lorsqu'on descend le coteau escarpé qui domine le vallon de Lempzours, d'apercevoir ce petit monument, unique, solitaire, dans un état parfait de conservation, du moins à l'extérieur car à l'intérieur la coupole centrale menace ruine. Un morceau de bois soutient tant bien que mal une des fenêtres de la coupole byzantine.

La commune, peu riche (elle compte à peine 300 habitants), a réuni la somme de 900 francs pour consolider son église. Il en faudrait bien davantage pour faire une réparation sérieuse.

J'oubliais de signaler les charmants modillons du chœur, admirablement conservés. Ces modillons, aux angles du chœur, offrent cette particularité qu'ils représentent une triple figure humaine. Est-ce une allusion à la Sainte-Trinité ?

Le vallon de Lempzours vient aboutir, à une petite distance, dans la vallée de la Côte, près de Saint-Pierre. Non loin du bourg de ce nom, se dressent encore les imposantes ruines de Bruzac, châtelainie importante dont le ressort s'étendait en grande partie sur le Limousin. (Sainte-Marie-de-Frugie, Saint-Paul-la-Roche). Ne faudrait-il pas trouver là l'origine du l'étable portant l'image du martyr de sainte Valérie ? Une châtelaine, originaire du Limousin, une Comborn ou une fille des vicomtes de Limoges (ces deux maisons se sont alliées aux Flamenc, sires de Bruzac), en souvenir de la sainte patronne du pays natal, n'auraient-elles pas élevé le charmant sanctuaire qui nous occupe ?

Dans le pays, on dit que l'église relevait autrefois d'un couvent (de la Maison des Templiers de Lempzours). Le dictionnaire du vicomte de Gourgues indique en effet comme collateur le commandeur du Temple de Lempzours et ensuite le prieur des Hospitaliers de Saint-Jean de Jérusalem, de Saint-Jean-de-Côte, dont l'église a aussi une origine byzantine et a été décrite par Félix de Verneilh.

Je soumets toutes ces questions à la Société. Vous-même, dans vos archives, Monsieur

le Secrétaire-général, trouverez-vous peut-être l'explication du mystère.

Quoi qu'il en soit, l'église de Lempzours était désignée comme devant être visitée lors de la dernière excursion archéologique de la Société (mois de septembre 1880). Des circonstances indépendantes de la volonté des visiteurs empêchèrent cette partie du programme de se réaliser. Je me suis efforcé, dans les limites de mes faibles forces, de réparer cette lacune du programme, bien heureux si ma description, tout imparfaite qu'elle est, décide quelques membres de tenter l'aventure et à nous en donner un croquis.

Veuillez agréer, Monsieur le Secrétaire-général et cher confrère, l'assurance de mes sentiments bien dévoués.

H. De Montégut.

Sources: Bulletin de la Société historique et archéologique du Périgord. Périgueux 1882, tome 9.

Maison du Temple de Lempzours

Commanderie majeure du Périgord, elle possédait une grande partie du village de Font de La Roche, et une grande moitié de la forêt de Ligeux. Les Templiers détenaient aussi le château de La Salle.

Il bâtirent la belle chapelle de Lempzours. Ils possédaient le château qui était situé dans le vallon près de la chapelle « qui n'est plus de nos jours », bâti au XIIe siècle.

C'est Nogaret qui s'empara de la totalité de la commanderie de Lempzours avec ses fiefs et autres dépendances et ce en 1308, alors qu'ils n'étaient pas encore jugés, ni coupable de quoi que ce soit...

Lempzours, commune, canton de Thiviers.

- Lempzor (pouillé du XIIIe siècle).
- Lemsor (cartulaire de Ligeux).
- Lempzorium, 1365(Lespine 88, Châtellenie).
- Ecclesia de Lempzac (pancarte de l'évêché de Périgueux).
- Patronne: sainte Marie; collateur le prieur de Saint-Jean-de-Cole.
- Ancien repaire noble.
- Praeceptorie des Templiers.

Sources: M. Le Vicomte de Gourgues - Dictionnaire Topographique du Département de la Dordogne - Paris Imprimerie Nationale - M DCCC LXXIII.

Loubéjac (24)

Maison du Temple de Sermet à Loubéjac



Localisation: Maison du Temple de Sermet à Loubéjac

Sermet, village sur la commune de Loubéjac.

- Sermetum 1310 (Abbé de Lespine n°21, Usurpation du roi de France).
- Sernatum, 1373 (O.S.J., Grégoire XI et Abbé de Lespine).
- Praeceptorata de Sernat, 1460 (O.S.J. Condat).
- Ancien repaire noble, ayant haute justice sur Loubéjac, 1760.
- Membre de la commanderie de Chante-Geline sous les Hospitaliers de Saint-Jean de Jérusalem.
- Maison du Temple depuis le XIIIe siècle, les Templiers construisirent le château de Sermet.

Sources: M. Le Vicomte de Gourgues - Dictionnaire Topographique du Département de la Dordogne - Paris Imprimerie Nationale - M DCCC LXXIII.

Top

Lusignac (24)

Maison du Temple de Lusignac



Localisation: Maison du Temple de Lusignac

Taularie, (hameau ou lieu-dit), commune de Lusignac.

- Mayne de Taularia, 12.. (terrier de l'O.S.J.)
- En 1280 Maynamentum de Maynardia.
- Les Templiers possédaient le château et l'église fortifiée.

Sources: M. Le Vicomte de Gourgues - Dictionnaire Topographique du Département de la Dordogne - Paris Imprimerie Nationale - M DCCC LXXIII.

Ce nom de Taularie est introuvable sur la carte de Cassini, pas plus sur les cartes de Géoportail, par contre il y a un lieu à quelques kilomètres de Lusignac qui se nomme Le Temple, il est possible que ce soit cet endroit ?

Top

Marcillac-Saint-Quentin (24)

Domaine du Temple de Larcy à Marcillac-Saint-Quentin

Département: Dordogne, Arrondissement: Sarlat-la-Canéda, Canton: Sarlat-la-Canéda - 24



Localisation: Domaine du Temple de Larcy

Larcy, hameau, commune de Marcillac-Saint-Quentin.

- Manse de Larsitz, 1304 (O.S.J.)
- C'est en 1304 que les Templiers s'installèrent à Larsitz, vue la date, ils n'en

profitèrent pas longtemps.

Sources: M. Le Vicomte de Gourgues — *Dictionnaire Topographique du Département de la Dordogne* — Paris Imprimerie Nationale — M DCCC LXXIII.

Top

Nanteuil (24)

Domaine du Temple de Nanteuil

Département: Dordogne, Arrondissement: Périgueux, Canton: Verteillac, Commune: Nanteuil-Auriac-de-Bourzac - 24



Localisation: Domaine du Temple de Nanteuil

— Maison du Temple de Nanteuil, il ne reste que des ruines féodales de l'église romane fortifiée, d'ailleurs très mal restaurée au cours des siècle.

— Cette dite Maison du Temple était un Membre de la Maison du Temple de Soulet.

Les Hospitaliers de Saint-Jean de Jérusalem, possédaient au XVe siècle, La Place, lieu-dit, commune de Nanteuil-de-Bourzac.

— La Plazio, 1450 (O.S.J.)

Sources: André Goineaud-Bérard, *Templiers et Hospitaliers en Périgord* - Editions Pilote 24, février 2002

Top

Notron (24)

Fief du Temple de Nontron

Département: Dordogne, Arrondissement et Canton: Nontron - 24




Localisation: Fief du Temple de Nontron

Les deux Ordres du Temple et des Hospitaliers de Saint-Jean de Jérusalem avaient des biens à Nontron.

Du logis du commandeur Templier de Nontron « La maisonis del Comandeor Gerardus de Vilaribus Militibus Templariis Nontronium », nous ne savons rien, peut-être fut-il récupéré et démolí par Nogaret, quand il acquit le fief de Nontron du vicomte de Limoges (Archives Nationales, 622 n°4).

On retrouve cependant un hôpital ou maladrerie, géré par les Hospitaliers de Saint-Jean de Jérusalem en 1252.



Château et Eglise de Nontron en 1822

Dessin du baron J. de Verneilh

Sources: Bulletin de la Société Archéologique du Périgord

Le 13 octobre 1307 les templiers furent arrêtés et emmenés à Saint-Yrieix et Limoges. Guillaume de Nogaret s'empara des biens templiers de Lempzours en 1308 avec les

autres maisons du fief de Nontron, dont il avait acquit la temporalité du vicomte de Limoges (Archives Nationales, 622, n° 43.) et les autres bâtiments furent incendiés, il reste des vestiges de pierres brûlées dans le sol.

Sources: André Goineaud-Bérard, **Templiers** et Hospitaliers en Périgord - Editions Pilote 24, février 2002

Top

Perigueux (24)

Maison du Temple de Périgueux

Département: Dordogne, Arrondissement et Cantons: Périgueux - 24



Localisation: Maison du Temple de Périgueux

Comme dans toutes les grandes villes les templiers et les hospitaliers avaient leur « Maison »

Les templiers possédaient une maison à la Cité à côté de l'évêché et de l'église Saint-Etienne et une autre au Puy-Saint-Front, résidence du maître du Temple en Périgord, à l'actuel n°4 de la rue des Farges (où s'installeront en 1680 les religieuses de la congrégation des dames de la Foi). La maison Tenant était possession templière en 1307 et devint propriété du Cardinal du Périgord au milieu du XIVe siècle.

En date du Ve jour des calendes d'octobre 1273 le sieur Hélie Volpat, demande à être enterré dans le cimetière des frères mineurs de Périgueux. Lègue à l'hôpital de Jérusalem une rente de 12 deniers et à la milice du Temple une somme égale (Bibliothèque Nationale, archives communales de Périgueux.)

Publié sur le site avec l'aimable autorisation des Editions Editions Pilote 24

Sources: André Goineaud-Bérard, **Templiers** et Hospitaliers en Périgord - Editions Pilote 24, février 2002



Maison des Templiers de Périgueux - Sources: Litogravure tirée de La Guienne monumentale (SHAP)

Maison de Périgueux

Les Templiers y possédaient des maisons, une à la « Cité » près de l'évêché, une autre au Puy-Saint-Front, résidence du Maître du Temple en Périgord, la maison Tenant était possession templière.

La maison que les Templiers eurent à Périgueux et celle du Temple de Saint-Paul-la-Roche sont les deux seules possessions que nous puissions citer pour le Périgord; encore ne pouvons-nous pas dire qu'il soit parlé de la maison de Périgueux, puisqu'il n'est question que d'un précepteur de Périgueux et de la présence fréquente de ce sergent du Temple, dans plusieurs commanderies du Poitou et de l'Aquitaine. Il s'appelait Géraud ou Gérard de la Vergne, et ne se trouve cité, dans le Procès, que parce qu'il fut témoin de plusieurs réceptions, à Vouthon en 1290 (à la Toussaint) puis à Villegats, et enfin à Benet (vers 1297, à Noël).

Précepteur de Périgueux: Vers 1290-1297, frère Géraud de La Vergne, sergent.

Sources: Trudon des Ormes: Les possessions templières recueillent durant les interrogatoires des templiers par les hommes de Philippe le Bel et les commissions pontificales des diocèses de France.

Procès des Templiers, tome II, page 85

Et per eundem modum vidit recipi fratres Guillelmum de Madito militem quondam, Ademarum Balotel servientem, defunctos, simul in quadam camera domus Templi de Vilagast Pictavensis diocesis, in instanti estate erunt XIII anni vel circa, per fratrem Gaufredum de Vilzero militem quondam, tunc visitatorem citra mare, presentibus Guillelmo de Blere tunc preceptore de Chausilho, qui detinetur apud Caynonem

Pictavensis diocesis, et Geraldo quondam la Vernha, et Guillelmo Chandelier, predictis, et quibusdam aliis de quorum nominibus non recordatur.

Sources: Procès des Templiers, publié par M. Jules Michelet, tome 1 et 2 - Imprimerie Nationale - Paris - M. DCCC. LI.

Procès des Templiers tome, II, page 190

Frater Arnaudus Breion de Goerta serviens Engolismensis diocesis, testis supra juratus, mantellum ordinis et barbam defferens, quinquagenarius vel circa, cum quo inquisitum fuerat, absolutus et reconciliatus per officialem Pictavensem, lectis et diligenter expositis sibi omnibus et singulis articulis, respondit se nescire, nec credere, nec audivisse, dici de contentis in eis nisi quod sequitur: Dixit namque se fuisse receptum in capella domus Templi de Banes Xantonensis diocesis per fratrem Petrum de Madito militem quondam, circa festum Nativitatis Domini proximo preteritum fuerunt circiter XIII anni, presentibus fratribus Petro Danbon, et Gerardo de la Vernha, preceptore Petragoricensi, et Guillelmo de Planis servantibus, deffunctis, in hunc modum: nam cum peciisset panem et aquam ordinis, et ei concessi fuissent, fecit eum dictus receptor vovere et jurare castitatem, obedienciam, et vivere sine proprio et imposito sibi mantello, receptor et astantes osculati fuerunt eum in ore.

Sources: Procès des Templiers, publié par M. Jules Michelet, tome 1 et 2 - Imprimerie Nationale - Paris - M. DCCC. LI.

Procès des Templiers tome, II, page 236

Capitulia vidit teneri, missa celebrata, in aurora, januis clausis, et providebatur ne audiretur exterius quod interius agebatur. Ordinata per Magistrum cum conventu servasset totus ordo, contra quem nunc grandia scandala, suspicio et infamia sunt exorta; et audivit dici a fratribus Geraldo la Vernha preceptore de Petragoricinio et Petro Daubo tunc preceptore in Vienasio, servantibus deffunctis, sunt circiter VII anni, dum simul equitarent de Villagast apud Civray Pictavensis diocesis, quod dicti errores non duraverant longo tempore in ordine, et quod, si Deo placeret, corrigerent, et credit ipse testis quod alii fratres ordinis communiter scirent dictos errores confessatos per eum, et quod Magister et alii fratres ordinis eadem sint confessi.

Sources: Procès des Templiers, publié par M. Jules Michelet, tome 1 et 2 - Imprimerie Nationale - Paris - M. DCCC. LI.

Top

Plazac (24)

Domaine du Temple à Plazac

Département: Dordogne, Arrondissement: Sarlat-la-Canéda, Canton: Montignac - 24

L'église de Plazac appartenait aux Templiers, elle est vaste, malgré les dégradations qu'elle a supportées, elle a été restaurée à divers époques: on y distingue des parties de constructions qui ont évidemment appartenu au XIIe siècle.

Les arceaux plein ceinte, ornés d'un cordon ou bourrelets à tête de diamants, l'indique assez. Les voûtes sont ogivales.

On voit dans quelques endroits de cette église des peintures à fresque. Ce sont des guirlandes assez gracieusement faites; il serait facile de les restaurer.

Sources: Bulletin monumental, publié sous les auspices de la Société française pour la conservation et la description des monuments historiques; et dirigé par M. de Caumont, tome 1, Paris 1834

Top

Puy-de-Fourche (24)

Maison du Temple de Puy-de-Fourches

Département: Dordogne, Arrondissement: Périgueux, Canton: Brantôme, Commune: Sencenac-Puy-de-Fourches - 24



Localisation: Maison du Temple de Puy-de-Fourches

Puy-de-Fourches, canton de Brantôme.

- Podium Furcarum, 1293 (archives de l'abbaye de Brantôme).
- Puey de Forchas, 1460 (O.S.J.)
- Sous les Hospitaliers de Saint-Jean, après 1312, cette Maison du Temple fut adjointe à la Commanderie de Combeyranche.
- Altitude: 235 mètres.
- A l'Origine c'était une Maison du Temple.

Sources: M. Le Vicomte de Gourgues - Dictionnaire Topographique du Département de la Dordogne - Paris Imprimerie

Puylautier (24)

Maison du Temple de Puylautier

Département: Dordogne, Arrondissement: Bergerac, Canton: La Force, Commune: Saint-Pierre-d'Eyraud - 24



Localisation:

La Maison du Temple de Puylautier, qui était confrontée au ruisseau de l'Eyraud de deux côtés et au chemin qui va de Lartigue au Fleix, a complètement disparu. Un pré à La Graulet, commune de Fraysse se nomme « La Commanderie. »

L'ancienne chapelle du Temple de Puylautier fut reprise par les Hospitaliers de Saint-Jean de Jérusalem au XIVe, ces dits Hospitaliers possédaient le hameau de Larbougue.

Sources: André Goineaud-Bérard, **Templiers** et Hospitaliers en Périgord - Editions Pilote 24, février 2002

Puylautier, commune de Saint-Pierre-d'Eyraud.

— Ancienne chapelle des Templiers fut repris par les Hospitaliers de l'ordre de Saint-Jean de Jérusalem.

— Le ténement de Puy-Lautier confronte au ruisseau de l'Eyraud de deux côtés et au chemin qui va de Lartigue au Fleix: étendue, 22 journaux (Reconnaissance de 1673, O.S.J.)

— Un pré, à la Graulet, commune de Fraysse, se nomme la Commandière (Annonces judiciaires.)

Sources: M. Le Vicomte de Gourgues - Dictionnaire Topographique du Département de la Dordogne - Paris Imprimerie

Puymartin (24)

Maison du Temple de Puymartin

Département: Dordogne, Arrondissement: Nontron, Canton: Champagnac-de-Belair - 24

La commanderie de Puymartin est une propriété privée, elle ne se visite pas



Localisation: Maison du Temple de Puymartin

Sur la commune de La Chapelle-Faucher « Ecclesia Fulcherii » XIIe siècle, qui dépendait de la châellenie de Nontron et de l'évêché de Limoges au XIIIe siècle, de nombreux sites témoignent de la présence templière et hospitalière:



chapelle de l'ancienne commanderie. Sources: Jack Bocar

Puymartin « praeceptoria Templi de Podio » avec son vieux donjon (ou ce qu'il en reste) et quelques murs de l'église Saint-Capraise, ancien fief Templier qui avait comme membres Saint-Maurice de **Jumilhac-de-Côle**.

« Jumilhacum » (pouillé du XIIIe siècle

Jumilhac-le-Petit 1734, (rôle des paroisses) et Saint-Jean-de-la-Trappe en partie dans Condat-Champagnac et Saint-Laurent de Gogabaud.

Après la reprise de ces sites par les hospitaliers on peut relever:

— **Puymartin** (Sancii Marti) 1373 (OSJ).

— Champagnac-de-Bel-Air, archiprêtré portant au XIIIe siècle le nom d'archiprêtré de Condat (Condat sur-Trincou, Condat de Côle) « Campahacum », « Champahanhacum » 1380 (OSJ).

— La Roussille (Mansus de la Rossilla) 1460 (OSJ).

— La Rolphie, hameau (La Rouffié) 1494 (OSJ).

— Mas de Eytier Chastel, 1510 (OSJ).

— Hôpital de la Trappe Saint-Jean, à Condat-sur-Trincou: Capella B. Johannis de la Trape, 1515 (OSJ). Tenensia voc de la Trappa, 1481 (archives de la Gironde).

— Mayn. de Dardalies, Maynamentum, 1518 (OSJ).



Chapelle de Jumilhac le Petit. Sources: Jack Bocar

A Jumilhac-le-Petit on peut encore voir la petite chapelle romane à l'abside arrondie, et une maison fortifiée avec une échauguette d'angle, dans les ruines de la chapelle de Puymartin, deux croix templières et devant l'église romane de La Chapelle-Faucher, une croix de Malte en pierre.

Les 27 et 28 octobre 1304, Bertrand de Got, le futur pape, de passage à Brantôme, fit visiter les prieurés de Condat-sur-Trincou et la commanderie de Puymartin.

En 1742, le sieur Jean-Louis de Guérin de Tencin, commandeur de Condat-sur-Vézère et Puymartin et membres en dépendants, croix de l'ordre de Saint-Jean de Jérusalem, est qualifié d'ambassadeur de cet Ordre près de N.S.P. le Pape.

Tous ces titres ne l'empêchent pas d'être condamné comme gros décimateur de la paroisse du Petit-Jumilhac, à payer à Joseph Duval, prêtre, sa portion congrue de vicaire perpétuel de cette paroisse.

Au XVII^e siècle Le Petit-Jumilhac et Puymartin faisaient partie de la juridiction des seigneurs de la Chapelle-Faucher.

*Sources: André Goineaud-Bérard, **Templiers** et Hospitaliers en Périgord - Editions Pilote 24, février 2002*

Puymartin, hameau, commune de la Chapelle-Faucher (cadastre).

— Praeceptorium de Podio Sancti Marti, 1373 (Abbé de Lespine et O.S.J.)

- Podium Martini (Abbé de Lespine et O.S.J.)
- A l'origine, Maison du Temple, puis Commanderie de l'ordre de Saint-Jean, annexée à celle de la Roche-Saint-Paul, 1373 (Abbé de Lespine et O.S.J.)
- Forêt de Puymartin, dite la Brousse.

Sources: M. Le Vicomte de Gourgues - Dictionnaire Topographique du Département de la Dordogne - Paris Imprimerie Nationale - M DCCC LXXIII.

Top

Reilhac (24)

Maison du Temple de Reilhac

Département: Dordogne, Arrondissement: Nontron, Canton: Bussière-Badil, Commune: Champniers-et-Reilhac - 24



Localisation: Maison du Temple de Reilhac

Reilhac, hameau fusionné avec Champniers.

- Relhac de Champnier (Occitant)



Chapelle du Temple de Reilhac - Sources: Jack Bocar

A l'extrême limite nord de la Dordogne, à deux pas de la Haute-Vienne se trouvait une Maison du Temple dépendant du diocèse de Limoges et de la vicomté de Rochechouard appartenant politiquement au Poitou.

Les Templiers avaient fait édifier l'église romane (MH) en granit, semi-fortifiée avec portail sculpté à cinq voussures.



Chapelle du Temple de Reilhac - Sources: Jack Bocar

Le chœur décoré d'arcatures ogivales et de colonnes, est voûté en cul-de-four.



Chapelle du Temple de Reilhac - Sources: Jack Bocar

La tour du clocher octogonale construite sur un plan barlong, est décorée par des arcades aveugles en plein cintre.



Chapelle du Temple de Reilhac - Sources: Jack Bocar

A l'intérieur de l'église les fonts baptismaux sont creusés dans un bloc de granit.



Chapelle du Temple de Reilhac - Sources: Jack Bocar

En 1307 les Templiers furent arrêtés et emmenés à Limoges où ils seront entendus en novembre par les gens du roi et les inquisiteurs et par l'évêque de Limoges. Ensuite,

dix-sept Templiers du diocèse de Limoges sont conduits à Clermont-Ferrand en 1309, puis, Elie de Chalistrat, prêtre de la Maison de Relhac, sera amené à Poitiers pour être entendu par le pape Clément V, et à Paris par la commission pontificale.

Après le départ des Templiers les curés de l'arrondissement de Nontron, firent construire une maison forte. Quand les Hospitaliers de la fondalité de Bourgneuf (Haute-Vienne) vinrent pour en prendre possession en 1600, ils furent mal accueillis et les soldats du « beau chasteau » les obligèrent à partir.

En 1617 les revenus de la commanderie de Reilhac et Milaguet (en Haute-Vienne) étaient de 120 livres.

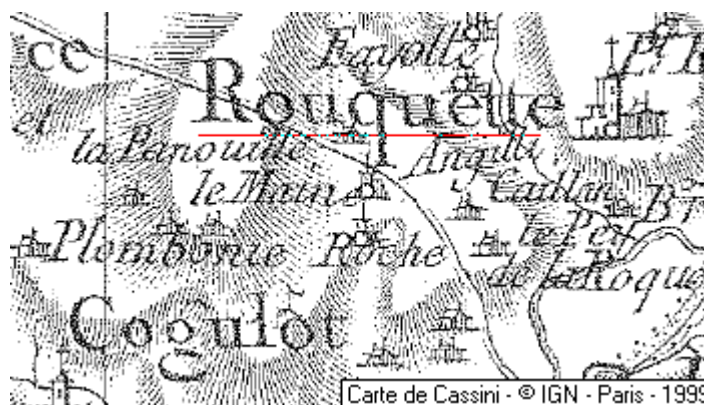
Sources: André Goineaud-Bérard, **Templiers** et Hospitaliers en Périgord - Editions Pilote 24, février 2002

Top

Rouquette (La) (24)

Domaine du Temple à La Rouquette

Département: Dordogne, Arrondissement: Bergerac, Canton: Eymet, Commune: Eymet - 24



Localisation: Domaine du Temple à La Rouquette

L'église de La Rouquette du XIIe siècle et la grange dite « du Temple » du Font d'Eylas, étaient une possessions des Templiers.

Sources: André Goineaud-Bérard, **Templiers** et Hospitaliers en Périgord - Editions Pilote 24, février 2002

Top

Saint-Jean-de-Côle (24)

Domaines du Temple à Saint-Jean de Côle

Département: Dordogne, Arrondissement: Nontron, Canton: Thiviers - 24



Localisation: Il n'y a plus de traces du lieu Le Temple

Village à 20 km au nord-est de Brantôme.

— Sent Jan de Colâ (Oc).

Les Templiers possédèrent plusieurs établissements sur la commune aux lieux-dits « Le Temple » et « Les Granges. »

Ils exploitaient une mine d'or et quartz au But.

Ils surveillaient également la circulation sur l'important chemin médiéval et percevaient des redevances sur le marché du sel de Saint-Jean.

Le 23 octobre 1304, Bertrand de Got, le futur pape Clément V visita le prieuré où il coucha avec son « train » aux dépens du prieur.

Les hospitaliers reprirent une partie des biens Templiers en 1316, et gèrent sur le territoire une maladrerie et un cimetière des ladres.

En 1781 Jean Fonfroide âgé de 54 ans, chanoine régulier de l'ordre de Saint-Antoine, réuni à celui de Saint-Jean de Jérusalem à Malte, a été décoré de la dignité de Grand commandeur ecclésiastique dudit ordre de Saint-Jean en l'île de Malte et mis en sépulture en paroisse Saint-Jacques de Saint-Jean-de-Côle (Archives de la Dordogne E supplement 1262).

Au XVIIe siècle Saint-Jean de Côte faisait partie de la juridiction des seigneurs de la Marthonie.

— Temple (Le), commune de Saint-Jean-de-Cole (cadastre)

Sources: *André Goineaud-Bérard, Templiers et Hospitaliers en Périgord - Editions Pilote 24, février 2002*

Top

Saint-Jouy-de-Chalais (24)

Domaine du Temple à Saint-Jory-de-Chalais

Département: Dordogne, Arrondissement: Nontron, Canton: Jumilhac-le-Grand - 24



Localisation: Domaine du Temple à Saint-Jory-de-Chalais

Sur cette paroisse, les Templiers possédaient l'église, on peut encore y voir une croix templière.

Publié sur le site avec l'aimable autorisation des Editions Editions Pilote 24

Sources: *André Goineaud-Bérard, Templiers et Hospitaliers en Périgord - Editions Pilote 24, février 2002*

Top

Saint-Leon-sur-Vézère (24)

Domaines du Temple à Saint-Léon-sur-Vézère

Département: Dordogne, Arrondissement: Sarlat-la-Canéda, Canton: Montignac - 24



Localisation: Domaines du Temple à Saint-Léon-sur-Vézère

Sur cette paroisse les Templiers de Sergeac avaient la jouissance de plusieurs terrains:

- La Borderie de Tonelarie « Bordarea Tonelaria. »
- Le Terme Rouge « Terminus Rubeus » 1303.
- Mans de « Podio Lannor » 1303.

Publié sur le site avec l'aimable autorisation des Editions Editions Pilote 24

Sources: André Goineaud-Bérard, *Templiers et Hospitaliers en Périgord* - Editions Pilote 24, février 2002

Top

Saint-Martial-Cubas-et-Cherveix (24)

Maison du Temple de Saint-Martial

Département: Dordogne, Arrondissement: Périgueux, Canton: Hautefort, Commune: Cherveix-Cubas - 24



Localisation: Maison du Temple de Saint-Martial

Saint-Martial-Cubas-et-Cherveix ou Temple-de-L'Eau, commune, canton d'Hautefort.

- Sanctus Marcialis de Autafort (pouillé du XIIIe siècle).
- Ecclesia de ponte sancti Marcialis, 1365 (Abbé de Lespine, Châtellenie d'Hautefort).
- Sanctus Marcialis inter aquas, 1556 (pancarte de l'évêché de Périgueux et de Sarlat, manuscrit n° 30).
- Saint-Martial-la-Borie (ibid.).
- Patron: Saint Martial.
- Membre de la Maison du Temple de l'Eau sous les Hospitaliers de Saint-Jean.

Sources: M. Le Vicomte de Gourgues - Dictionnaire Topographique du Département de la Dordogne - Paris Imprimerie Nationale - M DCCC LXXIII.

Top

Saint-Martial-Viveyrol (24)

Domaine du Temple de Saint-Martial-Viveyrol

Département: Dordogne, Arrondissement: Périgueux, Canton: Verteillac - 24



Localisation: Domaine du Temple de Saint-Martial-Viveyrol

Saint-Martial-Viveyrol, canton de Verteillac.

- Saint-Martial de Vivayrols, 1341 (Lespine)
- Saint-Martial de Viveyrolis, 1556 (panc. de l'évêché)
- Saint-Martial de Viverols, 1488 (Lespine 24; recette du Périgord)
- Saint-Martial de Vieyrol, 1503 (Mémoire d'Albret)
- Saint-Martial de Viveyroulx, 1540 (chartes Mourcin)
- Patron: saint Martial.

- Collateur, le chapitre d'Aubeterre.
- Bailliage royal.
- Ancien repaire noble ayant justice sur la paroisse, 1760.
- Ancienne Maison du Temple, membre de La Maison de Soulet



Saint-Martial-Viveyrol - Sources: Jack Bocar

— L'église romane fortifiée, à clocher-donjon à narthex et chambre forte crénelée, était possession templière au XIVe siècle, dépendant de la Maison du Temple du Soulet.

Sources: M. Le Vicomte de Gourgues - Dictionnaire Topographique du Département de la Dordogne - Paris Imprimerie Nationale - M DCCC LXXIII.

Top

Saint-Michel-de-Montaigne (24)

Maison du Temple de Bonneface, Saint-Michel de Montaigne

Département: Dordogne, Arrondissement: Bergerac, Canton: Vélines - 24

Domaine du Temple de Saint-Michel de Montaigne



Domaine du Temple de Bonneface

Seule vestige de l'ancienne Maison du Temple de Bonneface, près de Saint-Michel de Montaigne est cette chapelle. Elle se trouve dans un domaine privé, elle ne se visite pas.



Chapelle des Templiers de Bonneface

Saint-Michel de Montaigne

L'église romane (MH) à coupole et abside en cul-de-four, portail à voussures avec sur les chapiteaux d'entrée, la croix des templiers. Elle fut comme celle voisine de Bonnefare une possession templière; elle reçut au XVI^e siècle le coeur de Montaigne, dit-on, mais on ne l'a jamais trouvé.



Saint-Michel-de-Montaigne - Sources: Jack Bocar

Les hospitaliers possédèrent sur le territoire:

- « Praeceptorium S.M. de Riparia, de Rippia in patr. Petragoricens », 1460 (OSJ).
- Le ruisseau la Lidoire, « la Lydoyre », 1674 (OSJ).

Sources: André Goineaud-Bérard, Templiers et Hospitaliers en Périgord - Editions Pilote 24, février 2002



Saint-Michel-de-Montaigne - Sources: Jack Bocar

Bonnefare-et-Saint-Michel, commune, canton de Vélines.

— Bonefare, 1306 (terrier de Monravel, 288).

— Bonafara, 1373 (Lespine O.S.J.)

— L'Hospital de Bonnefare, 1604 (terrier de Monravel, 5).

— Maison du Temple et ensuite Commanderie de l'Ordre de Saint-Jean de Jérusalem.


Sources: M. Le Vicomte de Gourgues - Dictionnaire Topographique du Département de la Dordogne - Paris Imprimerie Nationale - M DCCC LXXIII.

Top

Saint-Michel-Rivière (24)

Domaine du Temple de Saint-Michel-Rivière

Département: Dordogne, Arrondissement: Périgueux, Canton: Saint-Aulaye, Commune: La Roche-Chalais - 24



Localisation: Domaine du Temple de Saint-Michel-Rivière

— Praeceptorie Saint-Michel de Riparia, de Rippia, in patr. Petrag., 1460 (O.S.J. Condat).

— Saint-Michel-la-Rivière, archives de Vanxains, 1648 (bénéfice de l'évêché de Périgueux).

— Saint-Michel-des-Rivières (Atlas du Périgord par Belleyme).

— Membre de la commanderie de Chante-Geline - De nos jours Chantepoule.

— Les Templiers y possédaient l'église de Saint-Michel l'écluse et des terres sur la paroisse.

Sources: M. Le Vicomte de Gourgues - Dictionnaire Topographique du Département de la Dordogne - Paris Imprimerie Nationale - M DCCC LXXIII.

Saint-Pantaly (24)**Domaines du Temple de Saint-Pantaly-d'Excideuil***Arrondissement: Périgueux, Canton: Excideuil - 24**Localisation: Domaines du Temple de Saint-Pantaly-d'Excideuil*

- Sanctus Pantaleo, 1120 (Gallia Christiana Ecclesia Petragor)
- Sanctus Pantalius (pouillé du XIIIe siècle)
- Saint Panthaly, XVle siècle (Pau, Châtellenies du Périgord)
- Vocable Saint-Jean.
- Maison du Temple à Saint-Pantaly, près de l'église.
- Sur cette paroisse, les Templiers possédaient les domaines de Puy-Vibert et le Puy-Jubert.

Puy-Jubert

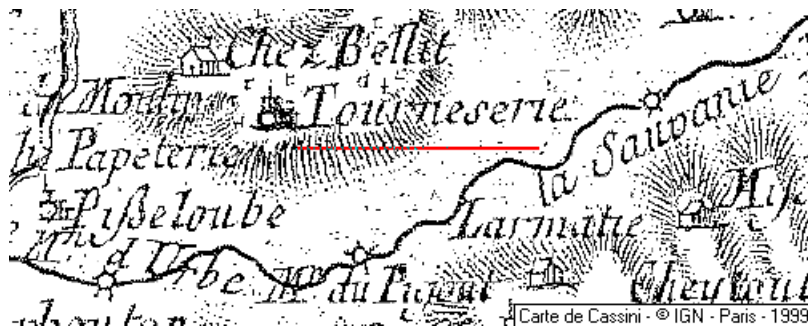
- commune de Saint-Pantaly, canton d'Excideuil.
- Podium Wiberti (Chron. du Périgord II, 21)
- Ancienne possession de l'ordre du Temple (Chron. du Périgord II, 21)

Sources: M. Le Vicomte de Gourgues - Dictionnaire Topographique du Département de la Dordogne - Paris Imprimerie Nationale - M DCCC LXXIII.

Saint-Paul Lizonne (24)

Domaine du Temple de Saint-Paul-Lizonne

Département: Dordogne, Arrondissement: Périgueux, Canton: Verteillac - 24



Localisation: Domaine du Temple de Tourneférie

- Sanctus Paulus de Lizona, 1365 (Abbé de Lespine, Châtellenies do Bourzac).
- Sanctus Paulus de Drone, 1399.
- Saint Paul de Nizone, XVIe siècle (Pau, Châtellenies du Périgord)
- Patr. saint Pierre et saint Paul.
- collateur, l'évêque.
- les Templiers tenaient l'église fortifiée et le manse de Tourneférie.

Sources: André Goineaud-Bérard, Templiers et Hospitaliers en Périgord - Editions Pilote 24, février 2002

Top

Saint-Paul-la-Roche (24)

Maisons du Temple de Saint-Paul-la-Roche

Département: Dordogne, Arrondissement: Nontron, Canton: Jumilhac-le-Grand - 24



Localisation: Maisons du Temple de Saint-Paul-la-Roche

— Aux environs de 1140, le seigneur Guy Flamenc de la Roche-Saint-Paul fit don de terres et bois aux Templiers qui édifièrent la préceptorerie de La Roche Saint-Paul « Praeceptorie de Ruppis Sancti Pauli » ou « Sanctus Paulus de Rupe », elle devint rapidement la plus importante de la région.

— Guy et Adhémar IV vicomtes de Limoges qui disputaient le territoire à Guy Flamenc, vinrent l'assiéger en 1143 avec l'aide de Bozon II, vicomte de Turenne. Mais Bozon ayant été tué d'un coup de flèche, les deux vicomtes effrayés, et pour éviter les plaintes de leurs troupes campant sous la neige, s'empressèrent de lever le siège et de quitter la contrée.

— Les Templiers édifièrent plusieurs maisons fortes et dépendances sur le coteau à 300 mètres de l'église. On peut encore voir la maison forte dite « des gardes » avec ouvertures ébrasées en archères, servant à éclairer les salles et à se défendre si besoin. On entrait en passant sous une porte ogivale débouchant dans la cave voûtée, porte maintenant obturée.

Publié sur le site avec l'aimable autorisation des Editions Editions Pilote 24

Sources: André Goineaud-Bérard, Templiers et Hospitaliers en Périgord - Editions Pilote 24, février 2002

Saint-Paul-la-Roche, canton de Jumillac

— Sanctus Paulus de Rupe, 1382 (P. V. M.).

— Patrons: saint Pierre et saint Paul; collateur, le prieur de Saint-Jean-de-Cole.

— Commanderie des Hospitaliers de l'ordre de Saint-Jean depuis 1312.

— Ancien repaire noble, avec justice sur la paroisse 1760.

— Preceptorie de Rupe Sancti Pauli; elle était annexée à celle de Puy-Martin.

— Maison du Temple dès le début de XIIIe siècle.

— Praeceptors: 1233, Helias de Borzac.

— 1307, Villaribus (F. Bertrandus De), preceptor de Rupe Sancti Pauli, (Michelet, Procès tome II, pages 121 et 122-125).

— 1307, Villaribus (F. Bertrandus De), Trudon des Ormes, page 204.

— Avouant en 1309 devant l'évêque de Clermont.

— Dépose le 29 mars 1311 devant la commission pontificale (Michelet tome II 121 frater Bertrandus de Villaribus preceptor de Rupe Sancti Pauli petragoricensis 122-125 de diocesi Lemovicensi oriundus, quadragenarius).

Sources: M. Le Vicomte de Gourgues - Dictionnaire Topographique du Département de la Dordogne - Paris Imprimerie Nationale - M DCCC LXXIII.

Procès des Templiers, tome II, page 121

Post hec, die Lune sequenti, qui fuit XXVIII dies dicti mensis Marcii, fuerunt adducti pro testibus, in domo predicta domini Petri de Sabaudia, ad presenciam dictorum dominorum commissariorum, Mimatensis et Lemovicensis episcoporum et archidiaconi Tridentini, aliis excusatis, **fratres Bertrandus de Villaribus preceptor de Rupe Sancti Pauli** Petragoricensis (Périgueux), Guillelmus Textoris curatus de Sellis Claramontensis, presbiteri; Guillelmus de Mazayas Claramontensis, Guido la Chastaneda Lemovicensis, milites; Johannes de Mendaco preceptor Marchie, Johannes Senandi preceptor Folhose, Johannes Adam preceptor Turrete, Hugo Charnerii preceptor de Sancto Porciano Claramontensis, Rogerius la Rocha Bituricensis, et Bertrandus de Ansonio Claramontensis diocesium, servientes; qui, tactis sacrosanctis Evangeliiis, juraverunt dicere in isto negocio plenam et meram veritatem, secundum formam juramenti aliorum testium superius registratam, expositam et vulgarizatam eisdem; et fuerunt protestati quod non intendunt recedere a [p. 122] deposicionibus suis per eos factis coram domino episcopo Claramontensi.

Procès des Templiers, tome II, page 122

Quo facto, dictus **frater Bertrandus de Villaribus, de diocesi Lemovicensi oriundus, preceptor de Rupe Sancti Pauli**, quadragenarius vel circa, absolutus et reconciliatus per dominum Claramontensem episcopum, qui inquisiverat cum eo, mantellum ordinis defferens, lectis et diligenter expositis sibi omnibus et singulis articulis, respondit se nescire, nec credere, nec audivisse de contentis in ipsis articulis nisi quod sequitur.

Procès des Templiers, tome II, page 219

Lectis autem et diligenter expositis sibi omnibus et singulis articulis, respondit quod nullum alium viderat recipi in ordine, nec capitulis interfuerat eorumdem, unde nesciebat, nec credebat, nec audiverat dici de contentis in dictis articulis nisi quod sequitur: dixit nempe se fuisse receptum in quadam camera domus Templi de Bella Chassanha Lemovicensis diocesis, per fratrem Petrum de Madito militem quondam, preceptorem tunc Lemovicinii, in hac estate erunt X vel XI anni, **presentibus fratribus Bertrando de Villaribus presbitero, preceptore de Rupe Sancti Pauli**, Guidone Delphini milite, testibus. supra examinatis, Stepbano la Vernha quondam presbitero, et Petro de Ermenco in Alvernia serviente de cujus vita vel morte non hab et certitudinem.

Procès des Templiers, tome II, page 230

Requisitus si predicta illicita communiter et ubique interveniebant in receptionibus aliorum fratrum ordinis vel post, respondit se credere quod sic, sed hoc aliter nesciebat, quia non viderat fieri, licet viderit aliquos recipi in ordine supradicto, et specialiter **fratrem Bertrandum de Villaribus preceptorem de Rupe Sancti Pauli** testem supra examinatum, in predicta capella de Paulhaco, per dictum fratrem Johannem las Cbausadas, sunt circiter XX anni, presentibus fratribus Dionisio predicto, Petro Raynaudi, et Gerardo de Sancto Martineto, in dicta domo residentibus, defunctis; et fratrem Aymericum de Masualier juniorem servientem, Lemovicensis diocesis, quem receperat frater Aymericus de Masualier senior, avunculus dicti Aymerici, preceptor tunc domus Templi Mansi Dei de Lobertz Lemovicensis diocesis, in capella dicte domus, sunt circiter XV anni, presentibus fratribus Guillelmo Aymerici preceptore domus Templi de Champens Lemovicensis diocesis, detento in Lemovicinio, et Arnaudo de Brolio quondam de Pictavia serviente; sed voto emisso per predictos et imposito eis mantello, ipse testis recessit, quia receptores dicebant quod recederent qui recedere volebant et officia gerebant; et ideo nescit quod extunc agebant, sed credit quod abnegacionem et spuicionem facerent supradictas. Plurium receptionibus se non recolit adfuisse.

Sources: Procès des Templiers, publié par M. Jules Michelet, tome 1 et 2 - Imprimerie Nationale - Paris - M. DCCC. LI.

Top

Saint-Pierre d'Eyraud (24)

Domaine du Temple à Saint-Pierre-d'Eyraud

Département: Dordogne, Arrondissement: Bergerac, Canton: La Force - 24



Localisation: Domaine du Temple à Saint-Pierre-d'Eyraud

Saint-Pierre-d'Eyraud

A Puy-Lautier (ce lieu dit n'existe plus), sur la commune de Saint-Pierre-d'Eyraud.

— Ancienne chapelle des Templiers fut repris par les Hospitaliers de l'ordre de Saint-

Jean de Jérusalem.

Sources: M. Le Vicomte de Gourgues - Dictionnaire Topographique du Département de la Dordogne - Paris Imprimerie Nationale - M DCCC LXXIII.

L'histoire de Saint Pierre d'Eyraud

L'origine du nom de la commune provient de la rivière qui la traverse. La rivière Eyraud est située sur le territoire de la commune qui d'ailleurs s'appelait simplement Eyraud au XVIIe siècle, et le saint patron du village est Saint Pierre, fêté le 29 juin.

Saint Pierre d'Eyraud, dont le territoire est arrosé par la Dordogne et par l'Eyraud est très tôt un lieu privilégié pour l'installation humaine. Les Gaulois sont certainement les premiers habitants des ces paysages verdoyants et fertiles.

Un sarcophage monolithique, découvert en 1884 aux Masseries, atteste également d'une présence romaine sur la commune. Il contient, outre un corps, des débris textiles, de la monnaie romaine et trois récipients de verre.

La paroisse, mentionnée dès le XIIe siècle sous le nom de « Parocha Sancti Petri Deurot », dépend des seigneurs de La Force et du Fleix.

Au moins quatre châteaux occupent le sol de la commune. Deux d'entre eux, le Féroux et la Picherie, sont devenus des propriétés viticoles réputées.

Le château de Masduran, appelé « Masus Durandi » en 1345, dépend des seigneurs de La Force. Il est pris par le Comte de Derbi. Il est à nouveau assiégé par les Anglais en 1450, et libéré par les troupes françaises qui le rendent à Jean de Beaupoil, seigneur de la place.

On peut également citer le château de Sauthier, ancienne demeure des Saint-Martin. Il constitue la commanderie de l'Ordre des Templiers.

On dénombre trois cimetières privés, dont celui de la famille Escarmant comportant sept tombes, et celui de la famille Imbert qui en accueille deux.

Ancienne grange de la commanderie des Templier

Sur la commune de Saint Pierre d'Eyraud, on peut voir une grande bâtisse de plain-pied, qui est l'ancienne grange de la Commanderie des Templier.

D'abord propriété de l'Ordre des Templier, cette grange appartient ensuite à l'Ordre de Malte qui lui a succédé dans la région. Sa charpente permet de la dater du XVIe siècle, en attendant des expertises complémentaires.

Au lieu-dit du Sautier, sur la route du Landet, la grange est située sur une hauteur, offrant une vue imprenable sur les coteaux du vignoble de Saussignac.

Ancienne **grange** de la Commanderie des Templier

Sources: **Saint Pierre d'Eyraud** - 2009 - Mairie de Saint Pierre d'Eyraud

Top

Saint-Pierre-de-Côle (24)

Domaine du Temple de Saint-Pierre-de-Côle

Département: Dordogne, Arrondissement: Nontron, Canton: Thiviers - 24



Localisation: Domaine du Temple de Saint-Pierre-de-Côle

- Commune à 14 km de Brantôme.
- Sanctus Paulus de Cola, 1192 (Lespine)
- Sancti Pétri de Cola, (bulle du pape Célestin III de 1192)
- Saint Pey de Cole, (XVIIe siècle)
- Pierre sur Côle, 1794, (les saints avaient été priés d'abandonner le territoire, ils revinrent deux ans plus tard).
- Sent Pèi de Colà, (Occitant).

Sur le territoire de la juridiction des seigneurs de Bruzac, l'église romane de Saint-Pierre-de-Côle « Sanctus Petrus de Cola » datant du XI^e siècle a abrité des Templiers qui devaient occuper le petit bourg, gîte d'étape entre Brantôme et Saint-Jean-de-Côle.

Des travaux de ravalement viennent de découvrir une croix templière, sculptée sur la clef de voûte de la porte d'un local attenant à l'église, c'est peut-être une croix de consécration, mais dans ce cas elle serait sur le mur de l'église que le pape Célestin III annexa au prieuré de Saint-Jean-de-Côle (bulle de 1192).

Sur la commune (qui était voisine, on trouve les Maisons du Temple de Puymartin et de Lempzours) on relève un lieu-dit « Le mas du Temple » (de Gourgues, Dictionnaire Topographique de la Dordogne) mais il n'est plus identifiable, c'était peut-être le mas fortifié de Ferrière qui s'élevait sur un coteau.

Sources: André Goineaud-Bérard, Templiers et Hospitaliers en Périgord - Editions Pilote 24, février 2002

Peyriches (Les), hameau, commune de Saint-Pierre-de-Cole.

— Mayon de las Peyrichas, 1450 (O.S.J.)

— Membre de la Maison du Temple de Saint-Pierre-de-Cole.

Sources: M. Le Vicomte de Gourgues - Dictionnaire Topographique du Département de la Dordogne - Paris Imprimerie Nationale - M DCCC LXXIII.

Top

Sarlat-la-Canéda (24)

Maison du Temple de La Canéda

Département: Dordogne, Arrondissement et Canton: Sarlat-la-Canéda - 24



Localisation: Maison du Temple de La Canéda

La Canéda

- Praeceptorie domus militi Templi XIIe siècle.
- La **chapelle** fortifiée a été construite par les Templiers.
- En 1147, l'Abbé Saint-Bernard de Clairvaux y vint au cour du prêche de la deuxième croisade.
- En 1304, le maître du Temple de la Canéda, refusa de recevoir les visiteurs délégués par Bertrand de Got, futur pape Clément V.

Cubes (Roc de), commune de la Canéda.

- La Rocqua de Cubas, 1451 (O.S.J. la Canéda)
- Il appartenait à la Maison du Temple.

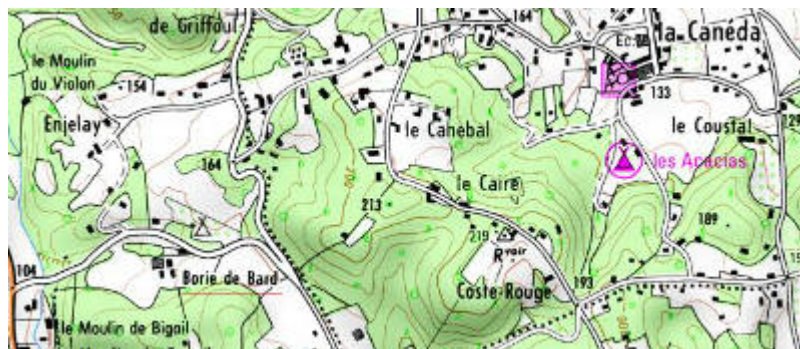


Chapelle du Temple de La Canéda - Sources: Jack Bocar

Hôpital de La Canédat

- Après 1312, les Hospitaliers de Saint-Jean de Jérusalem héritèrent de cette Maison du Temple de La Canéda.
- Praeceptorie domus hospitalis Sancti Johannis de la Canada ou Cavada (Abbé de Lespine, manuscrit n°1, O.S.J.)
- Prioratus de Caneta, XVe siècle. Prieuré visité par Clément V (Itin. en Périgord).
- La Canéda relevait de la châtelainie de Domme au XIVe siècle.

Bars, (La Borie de), hameau, commune de La Canédat.



Localisation: Domaine du Temple de La Borie de Bars

- La Borrio de Bars, 1495 (archives de l'O. S. J.).
- Il est probable que les Templiers de La Canéda avaient des biens à cet endroit.


Bénechie (La), forêt, commune de la Canéda.

- Lo puech de la Beneychia, 1396 'O.S.J.)
- Dépendance de la Maison du Temple de La Canéda.



Chapelle de La Canéda - Sources: [Michel Chanaud](#)

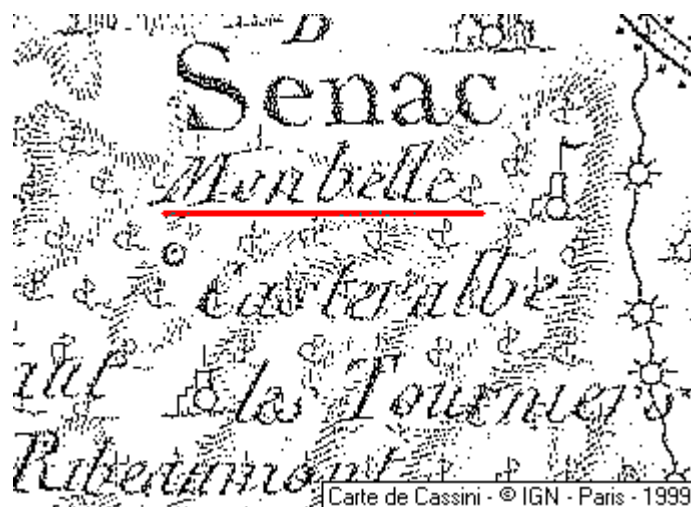
Lande (La), hameau, commune de la Canéda.



Localisation: Domaine du Temple de La Lande

- Mansus de la Landa, 1491 (O.S.J. Condat)
- Dépendance de la Maison du Temple de La Canéda.

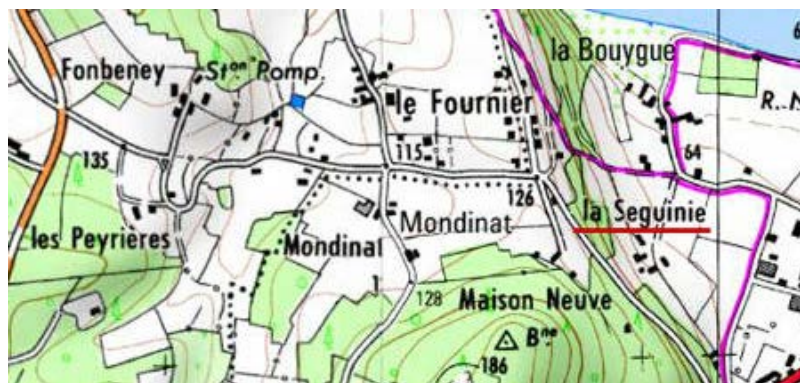
Mombette, hameau, commune de Cénac.



Localisation: Domaine du Temple de Mombette

- Monbeta, 1491 (O.S. J.)
- Ancien repaire noble.
- Maison du Temple de la Canéda.

Seguinie (La), commune Le Buisson-de-Cadouin.



Localisation: Domaine du Temple de Seguinie

— Nemus de la Syguinie, 1491 (O.S.J.)

— Il est probable que les Templiers de La Canéda avaient des biens à cet endroit.

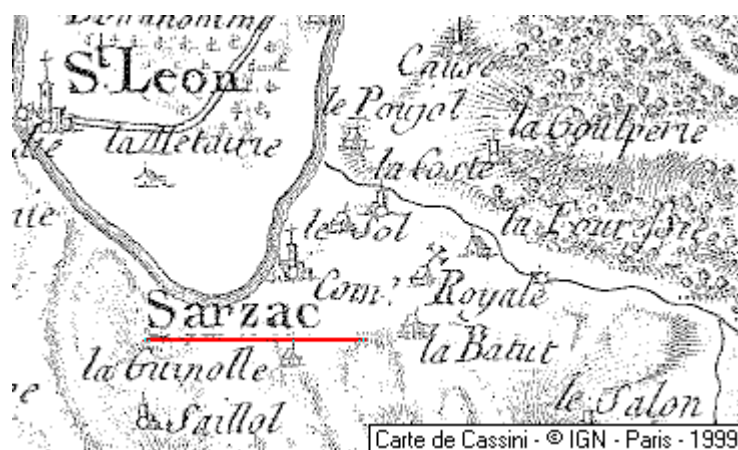
Sources: M. Le Vicomte de Gourgues - Dictionnaire Topographique du Département de la Dordogne - Paris Imprimerie Nationale - M DCCC LXXIII.

Top

Sergeac (24)

Maison du Temple de Sergeac

Département: Dordogne, Arrondissement: Sarlat-la-Canéda, Canton: Montignac - 24



Localisation: Maison du Temple de Sergeac

A une petite distance de Condat, en suivant les sinuosités de la Vézère, nous trouvons le village de Sergeac, un des membres les plus importants de la Commanderie que nous étudions, C'était dans le principe un florissant établissement des Templiers ; ils en

avaient fait dans les derniers temps la résidence des Maîtres de leur Ordre en Périgord. Le plus ancien acte que nous fournissent ses archives est un accord conclu le jeudi avant la Noël de l'année 1275, entre Hélié de Rudel, seigneur de Bergerac et de Montignac, et Gérard de Lavergne, précepteur du Temple en Périgord ; le premier céda au second tout ce qu'il possédait à Sergeac et recevait en échange le mas de Bersac.



Localisation: Chapelle Templière de Sergeac

Quelques années plus tard, un certain nombre de bienfaiteurs vinrent donner au nouveau Temple de Sergeac une véritable importance: pendant que Raymond d'Imbert, damoiseau, faisait libéralement cession de tous ses fiefs situés sur ce territoire, Réginald de Pons, gendre d'Hélié de Rudel, se dessaisissait en faveur des Templiers et du précepteur Géraud de Lavergne, de tous ses droits sur Sergeac, de la haute justice, etc., réservant seulement, en signe de suzeraineté, le paiement d'un marabotin d'or à chaque mutation de seigneur de Montignac et de Grand-Maître du Temple (1295).

En effet, la suite des archives nous fournit plusieurs actes d'hommages faits par différents Commandeurs, d'abord aux comtes de Périgord, et accompagnés de l'offrande du marabotin d'or.

Sous les Hospitaliers de Saint-Jean

Mais, si les chevaliers se montrèrent fidèles à leurs engagements, il ne semble pas qu'il en ait été de même pour leurs suzerains. Déjà en 1367, le précepteur Arnaud de Rivière

avait dû protester énergiquement contre le prévôt de Montignac, qui prétendait exercer la haute juridiction sur Sergeac, au nom du comte Roger-Bernard de Périgord. Après la mort de ce dernier, les difficultés devinrent bien autrement sérieuses. Nous arrivons à une période où toute cette contrée fut en proie aux malheurs de la guerre générale et aux troubles d'une lutte intérieure. Archambault IV, dit le Vieux, fils de Roger-Bernard, s'était allié aux Anglais. A la tête des bandes ennemies, il avait causé beaucoup de mal aux armées françaises; battu, obligé d'aller se réfugier à Londres pour éviter le châtement qu'il avait mérité, il vit ses biens confisqués et le Périgord réuni à la couronne de France, en 1396. Son fils Archambaud V, dit le Jeune, qui avait partagé sa révolte, signa un nouveau traité avec les Anglais; grâce à leurs secours, il put recommencer la lutte et porter la désolation dans tout le Périgord. Le maréchal de Boucicaut marcha contre lui à la tête d'une armée française, l'assiégea et le força à capituler dans sa citadelle de Montignac; c'est ainsi que le dernier représentant de la famille des anciens comtes de Périgord fut emmené prisonnier à la Bastille de Paris, où le Parlement fut chargé de le juger (1398).

Le Grand-Prieur de Toulouse vint de son côté implorer du Conseil du Roi le redressement des torts dont le comte Archambaud s'était rendu coupable envers les chevaliers de Saint-Jean, pendant qu'il occupait de force les domaines confisqués à son père. Comme nous l'avons vu, les vassaux de l'Hôpital étaient exempts du paiement des tailles, des services de guet et de garde, et des autres servitudes dans le comté de Périgord. Mais ces privilèges ne faisaient pas l'affaire d'Archambaud, qui, pour soutenir la lutte terrible où il s'était engagé, avait besoin de beaucoup d'argent et de beaucoup de bras pour défendre les murailles de Montignac. Aussi, sans vouloir entendre aucune réclamation, ordonna-t-il d'employer la violence contre les récalcitrants: « Les dictes hommes et subjects, eux sentans aggravés des dictes exactions, appelèrent du dict Archambault, ses gens et ses officiers. Non obstant le dict appel et en hayne et contempt d'icelluy, icelluy Archambault prinst ou fist prendre plusieurs des dictes hommes et fist mettre en ses prisons et, avant que ils en pussent partir, leur convint eulx rançonner et composer au dict Archambault et aussy prinst et fist prendre en sa main la dicte Commanderie et tous les biens meubles et ustensiles qu'il trouva en icelle et les fist mener au dict chastel de Montignac, et se efforça de prendre frère Arnaud de Rivière, Commandeur de la dicte Commanderie de Sergeac. Mais il se absentia pour doubte du dict Archambault, qui avait commandé que on le luy menast mort ou vif, pour le gouverner à sa guise, si comme il disoit... »

Par ses lettres patentes, datées de Paris, le 17 février 1399, le roi Charles VI ordonnait

au sénéchal de Périgord de faire restituer au Commandeur de Sergeac tout ce qu'on lui avait enlevé et de citer à sa barre tous ceux qui ne voudraient pas se conformer à cet ordre.

Dans ces époques troublées, ces tentatives d'usurpations violentes n'étaient pas choses rares; il arrivait quelquefois que les vassaux eux-mêmes se chargeaient de s'y opposer. Les officiers de noble dame Françoise de Bretagne, comtesse de Périgord, avaient voulu, comme leurs devanciers, soumettre les habitants de Sergeac aux tailles exigées de tous ceux qui résidaient dans la châellenie de Montignac. Mais les vassaux de l'Ordre protestèrent énergiquement et chargèrent leur syndic, Pierre de Marignac, de déclarer devant le sénéchal qu'ils ne se reconnaissaient justiciables que du Commandeur de Condat et nullement de la comtesse Françoise, à qui ils ne paieraient aucune taille (31 août 1459).

Le château de Sergeac fut-il détruit pendant les guerres de religion ? Nous l'ignorons, toujours est-il que les procès-verbaux de visite ne mentionnent dans cette localité que l'église, les fours seigneuriaux et le port sur la Vézère, importante source de revenus dans cette contrée productive et commerçante.

Sources: Grand-Prieuré de Toulouse, M.A. Du Bourg (1883)

Top

Soulet (24)

Maison du Temple de Soulet

Département: Dordogne, Arrondissement: Périgueux, Canton: Verteillac, Commune: Gout-Rossignol - 24



Localisation: Maison du Temple de Soulet

La Maison du Temple du Soulet à Gout avec son moulin sur les bords de la Nizonne, possédait la paroisse « Goust soletum » en 1246, puis les bois et écartes alentours dont le lieu-dit Figuerasse en 1291.

Elle avait pour précepteur Ysard de Chaussade de 1291 à 1301. Voyez le Procès des Templiers de Michelet et Léonard, Cartulaire Général du Temple.

Après la reprise par les hospitaliers elle fut rattachée Combéranche, et détachée en 1457, puis réunie à Condat en 1480.

Publié sur le site avec l'aimable autorisation des Editions Pilote 24

*Sources: André Goineaud-Bérard, **Templiers** et Hospitaliers en Périgord - Editions Pilote 24, février 2002*

Ysardus de Chaussada

Chaussade (Ysard de, Ysardus de Chaussada)

Appelé aussi ysardus Petragoricense diocesis, [1291-1301]

Peut-être vivant en 1311, Sergent, sans doute Y. de Chaussada, commandeur du Soulet en 1301.

Est cité comme étant présent en 1291 à la maison du Temple de Folhas (Le Fouilloux, Charente) à la réception de Hugo de Jansac.

Sources: Roger Sève, Anne-Marie Chagny-Sève Procès des Templiers d'Auvergne 292

Maison du Temple des Andrivaux

Gerardus de Vernhia interdum nomine « preceptoris domus de Andriville et aliarum

domorum milicie Templi in Petragoricensi diocesis », insignebatur, et etiam « preceptoris domus de Andrivalle. » Domus enim illa Petracoricensis balliviae caput erat.

Praeceptores ejus dicuntur

G. de Traulega - 1228.

B. Blanc - 1235.

Petrus de Petragoris - vers 1245.

P. Donaderi - 1250. (Finke, Tome II, page 318)

Sicardus de la Rocha - 1252.

Petrus de Petragoris domum tantum Andrivallis regebat et in ditione Raimundi Ayz, praeceptoris balliviae Petracoricensis, erat. De ceteris incertum est utrum soli huic domui an toti balliviae praeessent.

— *Archives de la Haute-Garonne, Malte, fonds d'Andrivaux et de Condat. Bibliothèque Nationale, collection de Périgord.*

— *Voyez M. Trudon des ormes page 203*

— *Voyez M. Du Bourg, page 521.*

Sources: E.-G. Léonard, page 100 — Introduction au Cartulaire manuscrit du Temple (1150-1317), constitué par le marquis d'Albon et conservé à la Bibliothèque nationale, suivie d'un Tableau des maisons françaises du Temple et de leurs précepteurs. — Paris, E. Champion, 1930. In-8°, xv-259 pages.

Procès des Templiers, tome II, page 234

Quo facto, dictus frater Hugo de Jansac, quadragenarius vel circa, qui mantellum voluntarie dimiserat et radi fecerat sibi barbam, cum quo inquisitum fuerat, absolutus et reconciliatus per dominum episcopum Claromontensem, lectis et diligenter expositis sibi omnibus et singulis articulis, respondit se nescire, nec credere, nec audivisse dici de contentis in eis nisi quod sequitur videlicet quod ipse receptus fuerat per fratrem Petrum de Madito militem quondam, in capella domus Templi de Folhos diocesis Xantonensis, circa medium Augustum instantem erunt XX anni, presentibus fratribus Ysarno de Petragoricinio serviente, cujus cognomen ignorat, Stephano de Monte Acuto laramontensis diocesis, quos crédit vivere Guillelmo Pictavini preceptore de Castro Bernardi, et Roberto Guideti servientibus, deffunctis.

Sources: Procès des Templiers, publié par M. Jules Michelet, tome 1 et 2 - Imprimerie Nationale - Paris - M. DCCC. LI.

Maison du Temple de Soulet

Citations relevés dans le Dictionnaire Topographique et Historique de la Dordogne et

ayant un rapport plus ou moins important avec de Maison du Temple de Soulet

Balobelia

- Commune de Cherval.
- Maynamentum (Mainement), vocable Baloberie in loro lou pony de Charcard, 1463 (archives de l'O.S.J.)
- Terrier de la Maison du Temple de Soulet.

Beauvais

- Hameau commune de Lussas.
- Repayre de Belver, 1456.
- Belverium, 1492 (O.S.J.)
- Repaire noble.
- Dépendance de la Maison du Temple de Soulet.

Charmandeys

- Lieu-dit sur la commune de Cherval.
- Termin. Vocable de Charmandeys, 1464 (O.S.J.)
- Terrier de la Maison du Temple de Soulet

La Charouffie

- Commune de Cherval.
- Maynamentum (Mainement) de la Charroffie, 1463 (O.S.J.)
- Terrier de la Maison du Temple de Soulet

La Croix

- Hameau, commune de Goûts (Statistique Postal)
- Maynamentum (Mainement) de la Croix Soubeyran, xvii^e siècle (O.S.J.)
- Dépendance de la Maison du Temple du Soulet.

La Demarie

- Commune de Cherval.
- Maynamentum (Mainement) de la Deymaria, 1464 (O.S.J.)
- Terrier de la Maison du Temple de Soulet.
- Las Deymarias, xvii^e siècle (O.S.J.)

Gandillac

- Hameau, commune de Saint-Martial-de-Viveyrol.
- Mayn. de Gandilhac, 1463 (O.S.J.)
- Dépendant de la Maison du Temple du Soulet.

Les Jaboys

- Domaine commune de Cherval.
- La Croix-Panche, XVIIe siècle (O.S.J.)
- Dépendant de la Maison du Temple de Soulet.

La Jarrige

- Hameau ou lieu-dit, commune de Cherval.
- Maynamentum (Mainement) de la Jarriga (O.S.J.)
- Terrier de la Maison du Temple de Soulet.

Malperier

- Commune de Cherval.
- Las Peyrieyras de Mal Rival, 1464 (O.S.J.)
- Terrier de la Maison du Temple de Soulet.

Paleterbe

- Commune de Cherval.
- Maynamentum (Mainement) de Paleterra, 1454 (O.S.J.)
- Membre de la Maison du Temple de Soulet.

La Peyrieras

- Commune de Cherval.
- Locus vocable en las Peyrieras de Mal-Rival, 1454 (O.S.J.)
- Membre de la Maison du Temple de Soulet.

Place

- Lieu-dit, commune de Nanteuil-de-Bourzac.
- La Plazio, 1450 (O.S.J.)
- Membre de la Maison du Temple de Soulet.

La Rochebeaucourt-et-Argentine (Hospitaliers)

Plas, commune de la Roche-Beaucourt.

- Maynamentum (Mainement) vocable de Plat « in paroisse de Argentina » , 1452

(O.S.J.)

- Membre de la Maison du Temple de Soulet.
- Pouyade (La), commune de la Roche-Beaucourt (O.S.J.)
- Dépendant de la Maison du Temple du Soulet.

Rochoul

- Ecart et moulin, commune de Bouteilles-Saint-Sébastien
- Rochola, 1451 (O.S.J.).
- Dépendant de la Maison du Temple de Soulet.

Salvamie

- Hhameau ou lieu-dit, commune de Cherval.
- Maynamentum (Mainement) de la Salvamia, 1463 (O.S.J. Terrier de Soulet)
- Membre de la Maison du Temple de Soulet.

La Seguenie

- Commune de Cherval.
- Maynamentum (Mainement) de la Seguynia, 1464 (O.S.J.)
- Terrier de la Maison du Temple de Soulet.

Le Bois de Soulet

- Bois et écart, commune de Goust.
- Soletum, 1246 (Gallia Christiana II, Aubeterre).
- Sollet, 1530
- Claux de Soulet, 1689.
- partir de 1312 devient une commanderie de l'ordre de Saint-Jean-de-Jérusalem et paroisse (O.S.J.)
- Maisont du Temple dès 1246, les Templiers possédaient la paroisse, les bois aux alentours, le lieu-dit Figuerasse en 1291.

Vaumoure

- Hameau, commune de Saint-Martial-de-Viveyrol.
- Maynamentum (Mainement) de Valmora, 1466 (O.S.J.)
- Dépendant de la commanderie de Soulet.

Sources: M. Le Vicomte de Gourgues - Dictionnaire Topographique du Département de la Dordogne - Paris Imprimerie Nationale - M DCCC LXXIII.

Temniac (24)

Domaine du Temple à Temniac

Département: Dordogne, Arrondissement: Sarlat-la-Canéda, Canton et Commune: Sarlat-la-Canéda - 24



Localisation: Domaine du Temple à Temniac

L'église (MH) romane du XIIe siècle avec abside en cul-de-four, jouxte un château médiéval ayant appartenu aux templiers: « preceptoribus Templi et demorum Tempnhacum » 1180 (PVM). Relevait de l'évêché de Sarlat.



Château et Eglise de Temniac - Sources: Jack Bocar

Publié sur le site avec l'aimable autorisation des Editions Pilote 24

*Sources: André Goineaud-Bérard, **Templiers** et Hospitaliers en Périgord - Editions Pilote 24, février 2002*

Temple (Le) Périgord (24)

Lieux Le Temple dans le département du Périgord, pour certains lieux-dits, ils ont disparu et ne peuvent donc pas être localiser sur les cartes de Cassini, IGN ou d'Etat-Major.

Le Temple

Département: Dordogne, Arrondissement: Périgueux, Canton: Ribérac, Commune: Bertric-Burée, Hameau: Lusignac - 24



Localisation: Le Temple de Bertric-Burée

- Le Temple près de Lusignac (O.S.J.)
- Ce hameau était possession de l'Ordre du Temple.
- Cette possession fut adjointe sous les Hospitaliers de Saint-Jean à la commanderie de Combérenche.

Le Temple

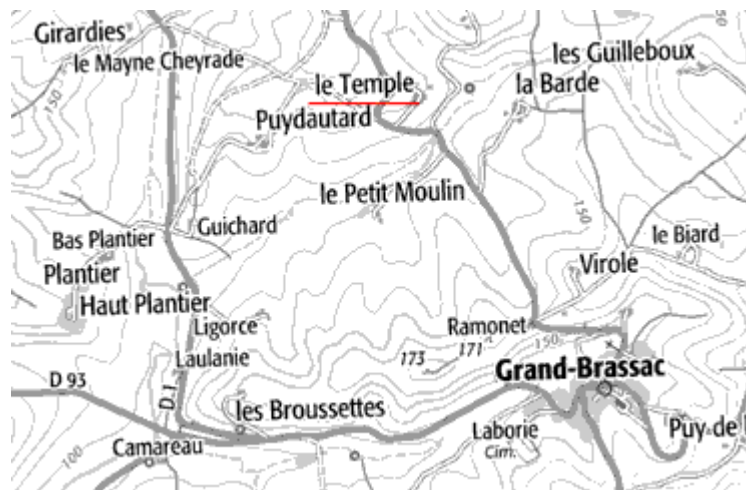
Département: Dordogne, Arrondissement: Périgueux, Canton: Ribérac, Commune: Champagne-et-Fontaine - 24

- Terra vocable del Temple, 1463 (O.S.J.)
- Probablement uniquement des terres.

Le nom Temple a disparu de cette commune

Le Temple

Département: Dordogne, Arrondissement: Périgueux, Canton: Brantôme, Commune: Grand-Brassac - 24



Le Temple, Grand-Brassac

— Ecart, commune du Grand-Brassac.

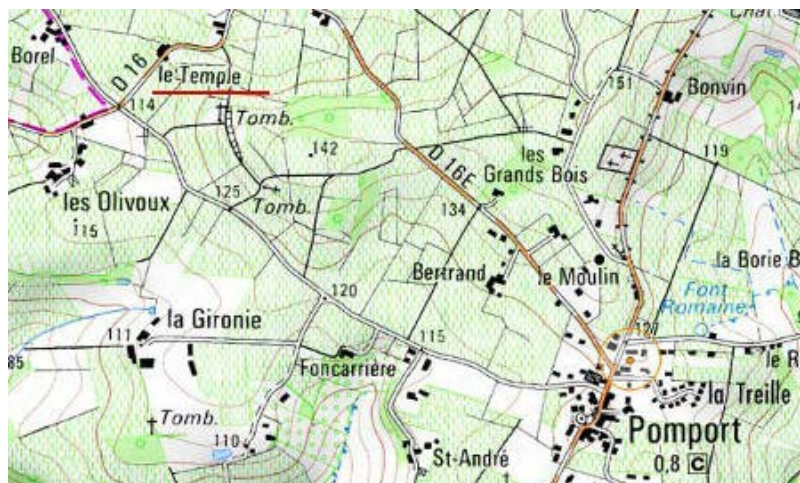
Les Templiers d'Andriveaux avaient des possessions dans la paroisse de Brassac, en un lieu qui a conservé leur nom, à peu de distance du bourg. Le Temple est un hameau aujourd'hui composé de deux feux. Jusqu'à la fin du siècle dernier, il dépendit d'Andriveaux qui fut, comme on le sait, le siège principal des Templiers en Périgord. Cela résulte d'un acte passé devant Maître Mandavy, notaire royal à Montagrier, le 1^e mars 1743, par lequel Pierre Lafaye, laboureur, demeurant au Temple, paroisse de Brassac, vendit à Pierre Lespinasse, maître cordonnier au bourg dudit Brassac, une vigne sise au Temple et, ainsi qu'il est énoncé dans l'acte, « mouvant de la fondalité du seigneur commandeur d'Andriveaux. »

La commanderie d'Andriveaux possédait également des propriétés dans la paroisse de Biras. Un acte reçu par Maître de Ladoyre, notaire du Chapdeuil, le 23 février 1741, nous apprend que messires Joseph et Claude Grand, seigneurs du Reclaud et de Massac, père et fils, habitants du repaire noble du Reclaud, paroisse de Bourg des-Maisons, vendirent à Etienne Boissat, sieur de La Jarte, demeurant à Bourdeilles, tous leurs biens « scis et situés dans la mouvance du seigneur commandeur d'Andriveaux », faisant partie de la métairie du Haut-Cluzeau, paroisse de Biras, « généralement tout ce que lesdits sieurs vendeurs peuvent avoir et appartenir dans ladite mouvance dudit seigneur d'Andriveaux. »

Sources: *Bulletin de la Société historique et archéologique du Périgord*, pages 471 et 472, tome X. Périgueux 1883. - **Bnf**

Le Temple

Département: Dordogne, Arrondissement: Bergerac, Canton: Sud-Bergeracois, Commune: Pomport - 24

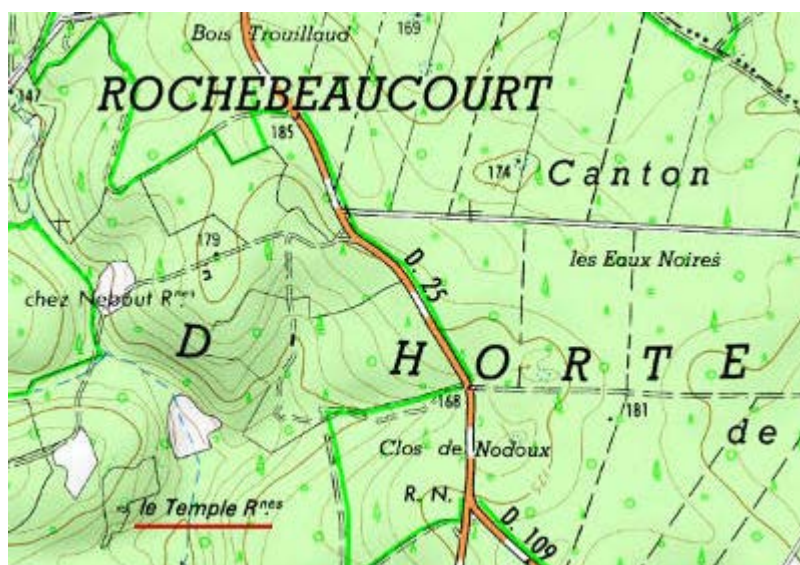


Localisation: Le Temple de Pomport

— Domaine et Pièces de terres n° 710, commune de Pomport (Annonces judiciaires)

Le Temple

Département: Dordogne, Arrondissement: Périgueux, Canton: Brantôme, Commune: La Rochebeaucourt-et-Argentine - 24



Localisation: Le Temple de La Rochebeaucourt

— Ruines du Temple dans la forêt de la Rochebeaucourt (Atlas du Périgord par Belleyme)

Le Temple

Département: Dordogne, Arrondissement: Bergerac, Canton: Sud-Bergeracois, Commune: Eymet - 24

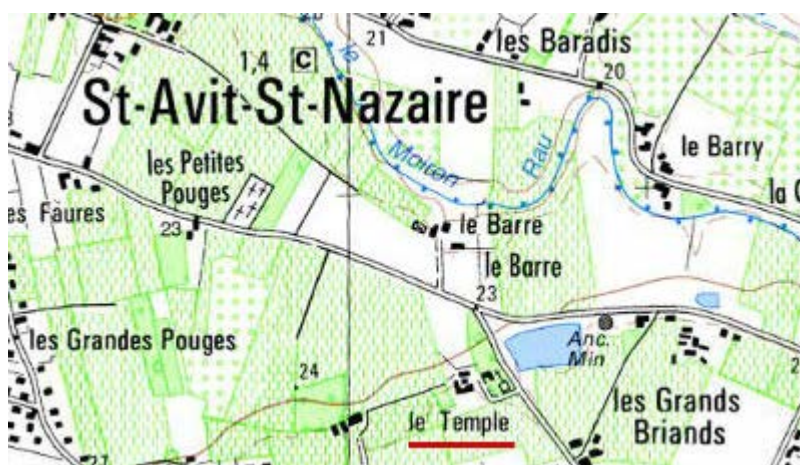
— Hameau, commune de la Rouquete ou Eymet.

— Le hameau Le Temple est introuvable sur les cartes de Cassini et sur Ign.

Le nom Temple a disparu de ces communes

Le Temple

Département: Gironde, Arrondissement: Libourne, Canton: Le Réolais et Les Bastides, Commune: Saint-Avit-Saint-Nazaire - 33



Localisation: Le Temple de Saint-Avit-Saint-Nazaire

— Hameau Le Temple, près de Saint-Avit-Saint-Nazaire.

Le Temple

Département: Dordogne, Arrondissement: Nontron, Canton: Thiviers, Commune: Saint-Jean-de-Côle - 24

— Commune de Saint-Jean-de-Côle, le Temple était dans le village (cadastre).

Le nom Temple a disparu de cette commune

Le Temple

Département: Dordogne, Arrondissement: Périgueux, Canton: Ribérac, Commune: Saint-Martial-Viveyrol - 24

— Hameau, commune de Saint-Martial-Viveyrol (Le Temple était dans le village).

Le nom Temple a disparu de cette commune

Le Temple

Département: Dordogne, Arrondissement: Périgueux, Canton: Ribérac, Commune: Chassaignes - 24

— Peut-être: Commanderie de Condat, membre commanderie de Comberanche qui à pour membre (Chassaignes) de nos jours Chassaignes - Dordogne

Peut-être est-ce le même que celui de Saint-Paul-la-Roche, l'ancien nom était Saint-Paul-Chassaigne

Forêt du Temple

Département: Dordogne, Arrondissement: Nontron, Canton: Thiviers, Commune: Saint-Paul-la-Roche - 24



Localisation: Le Temple de Saint-Paul-la-Roche

— commune de Saint-Paul-la-Roche.

— 1494 (O.S.J.)

— Hameau, commune de Saint-Paul-la-Roche.

— Praeceptaria de rupe Sancti-Pauli, 1373 (Abbé de Lespine et O.S.J.)

Le Temple

Département: Dordogne, Arrondissement: Périgueux, Canton: Brantôme, Commune: Sencenac-Puy-de-Fourches - 24



Localisation: Le Temple de Sencenac

— Le Temple, écart, commune de Sencenac.

Le Temple

Département: Dordogne, Arrondissement: Sarlat-la-Canéda, Canton: Vallée de l'Homme, Commune: Sergeac - 24



Localisation: Le Temple de Sergeac

— Commune de Sergeac.

— Fasio Templi, 1304 (O.S.J.)

— Une des limites de la commanderie de Sergeac.

— Le Temple a été remplacé par commanderie de Sergeac

Le Temple

Département: Dordogne, Arrondissement: Périgueux, Canton: Ribérac, Commune: Siorac-de-Ribérac - 24

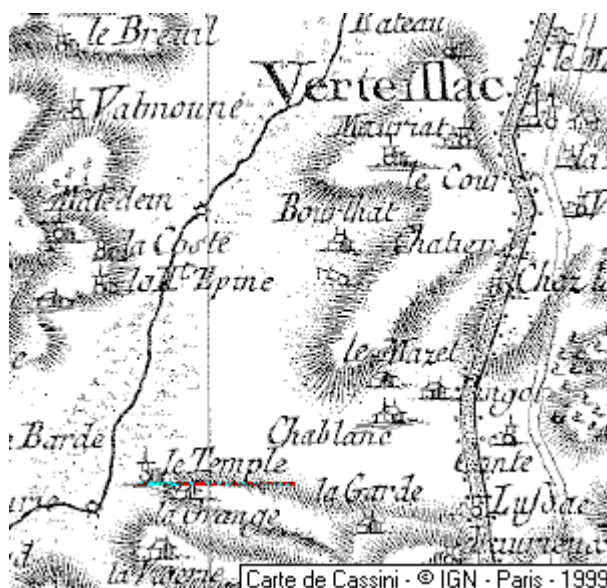


Localisation: Le Temple de Siorac

— Le Temple, écart, commune de Siorac-de-Ribérac, dans la Double (Statistiques Postales)

Le Temple

Département: Dordogne, Arrondissement: Périgueux, Canton: Ribérac - 24



Localisation: Le Temple de Verteillac

— Le Temple, hameau près de Coutures, commune de Verteillac.

Mas du Temple

Département: Dordogne, Arrondissement: Nontron, Canton: Thiviers, Commune: Saint-Pierre-de-Côle - 24

— Commune de Saint-Pierre-de-Côle.

— 1460 (O.S.J.)

— Le Temple, était probablement une maison dans la ville de Saint-Pierre-de-Côle.

— Ne figure pas sur les Cartes de cassini, pas plus sur celles de l'IGN.

Le nom Temple a disparu de cette commune

— Il y a une ancienne Maison du Temple à Puymartin et une autre à Lampzours.

Le Temple-la-Guyon

Département: Dordogne, Arrondissement: Périgueux, Canton: Haut-Périgord noir, Commune: Hautefort - 24



Localisation: Le Temple d'Hautefort dit Temple-Laguyon

- Domus de Lagueos, 1252 (Abbé de Lespine 25, Tourtoirac)
- Preceptoria Templi de Laqueo, 1373 (Abbé de Lespine et O.S.J.)
- Le Temple de Layguyon, autrement appelé Temple-le-Secq, 1662 (O.S.J.)
- Maison de l'ordre du Temple, dépendant de la Maison du Temple d'Arsins, en Bordelais sous les Hospitaliers de Saint-Jean, 1551 (archives de la Gironde inventaire 1640)
- Vocable Saint-Jean-Baptiste, sous les Hospitaliers

Le Temple-de-l'Eau

Département: Dordogne, Arrondissement: Périgueux, Canton: Isle-Loue-Auvézère: Commune: Cherveix-Cubas - 24

La commanderie templière de Temple-de-l'Eau (de L'Aygo) ou de Saint-Martial « Sanctus Marcialis inter aqua » existait au XIIe siècle. On relève (1): « le 2 des Ides de Septembre 1274, Géraud de Faye, seigneur d'Hautefort et de Thenon, confirma les donations, aumône et une rente de 10 sols (ou livres ?); faite par madame Marguerite de Born, la mère en faveur de la maison des templiers du Pont Saint-Martial... et approuva et valida en même temps toutes les acquisitions que cette maison avait faite dans les terres et domaines. »

1. Bibliothèque Nationale, collection Périgord, page 35.

Les hospitaliers quand ils en héritèrent (en payant) lui conservèrent son titre de Commanderie, rattachée à Condat. Les chevaliers jouissaient des mêmes droits que pour le Temple-Le-Sec, mais à la fin de XVe siècle le commandeur Jean de Léoncel dut interposer son autorité pour protéger ses vassaux du temple de Laygo contre les vexations des seigneurs du voisinage, qui, malgré les privilèges concédés par les rois de France et ceux d'Angleterre, voulaient les forcer à venir porter leurs blés à leurs propres moulins (1487) (2).

2. Archives Laugo, L. XII

Par la suite les commanderies de la région eurent à subir les troubles des guerres de religion et l'occupation des huguenots de Turenne qui dévastèrent les possessions hospitalières.

En 1551 à Cherveix, les hospitaliers possédaient la maison d'habitation Monneix, dite l'ancienne chapelle, Mosnier (OSJ).

— Temple de l'Aygue San Martial

En 1662 on relève que l'église est dédiée à saint-Blaise du temple de Laygo (OSJ), ensuite est appelée « Le petit temple » (Pau, châtellenie d'Hautefort).

De nos jours il ne reste plus rien de cette commanderie qu'un tas de pierres dans les broussailles et l'indication du lieu sur les cartes de l'I.G.N.

Publié sur le site avec l'aimable autorisation des Editions Pilote 24

*Sources: André Goineaud-Bérard, **Templiers** et Hospitaliers en Périgord - Editions Pilote 24, février 2002*

Le Temple-de-l'Eau (Le)

- Temple-de-l'Eau (Le), Secteur de la commune de Cherveix-Cubas.
- Le Temple de l'aygue-Saint-Martial, 1551.
- Saint-Blaise-du-Temple-de-Laygue, 1662 (O.S.J.)
- Le Petit Temple (Pau, Châtellenie d'Hautefort).
- Eglise annexe du Temple-la-Guyon.

Sources: *M. Le Vicomte de Gourgues - Dictionnaire Topographique du Département de la Dordogne - Paris Imprimerie Nationale - M DCCC LXXIII.*

Top

Temple Laguyon ou Le Sec (24)

Le Temple-Laguyon ou Temple Le Sec

Département: Dordogne, Arrondissement: Périgueux, Canton: Hautefort, Commune: Chourgnac - 24



Localisation: Le Temple Laguyon

Bâtie sur une hauteur la commanderie des templiers de « Temple-le-Sec » ou Temple « Laguyon » devait son nom à l'absence d'eau, et pour la différencier de celle de « Temple-de-l'Eau » située sur les bords de L'Auvézère. Il ne reste plus de la commanderie que la chapelle templière dédiée à saint Jean-Baptiste depuis que les hospitaliers occupèrent les lieux.

Le plafond de la chapelle est décoré d'un oeil inscrit dans un triangle, signe du savoir ésotérique d'un compagnon maçon ?



Temple Laguyon ou Temple-le-Sec - Sources: Jack Bocar

- « Domus Templi de Laqueos » 1252. (Aire d'influence du vicomte de Limoges).
- « Praeceptoria Templi de Laqueo » 1373 (OSJ).
- Hameau de Maumont « Prepositura de Malo Monte » 1621 (OSJ).
- Domaine de Pendude, 1621 (OSJ).
- Le temple de Layguion, (autrement le secq) 1662 (OSJ).

Après la disparition des templiers la commanderie revint aux hospitaliers dont les chevaliers jouissaient de la seigneurie spirituelle, des droits de Viguerie, de taxe sur la viande, le pain et le vin, de leyde et de plaçage pour les denrées portées au marché les jours de fêtes votives; tous ces droits appartenaient aux seigneurs d'Hautefort, mais où les vassaux de l'Ordre étaient exempts de guet et de garde au château de leur suzerain.

Publié sur le site avec l'aimable autorisation des Editions Pilote 24

*Sources: André Goineaud-Bérard, **Templiers** et Hospitaliers en Périgord - Editions Pilote 24, février 2002*



Temple Laguyon ou Temple-le-Sec - Sources: Jack Bocar

Maison du Temple-la-Guyon

Temple-la-Guyon (Le), commune, canton d'Hautefort.

- Domus de Lagueos, 1252 (Abbé de Lespine 25, Tourtoirac).
- Preceptoria Templi de Laqueo, 1373 (Abbé de Lespine et O.S.J.)
- Le Temple de Layguion, autrement appelé Temple-le-Secq, 1662 (O.S.J.)
- Maison de l'ordre du Temple.
- Dépendant de la Maison du Temple d'Arsins, en Bordelais sous les Hospitaliers de Saint-Jean, 1551 (archives de la Gironde inventaire 1640)
- Vocable Saint-Jean-Baptiste, sous les Hospitaliers

Saint-Jean

- Chapelle ruinée près du pont d'Exideuil.
- Capella Sancti Johannis de la Reclusa, 1490 (O.S.J.)
- Dépendant de la Maison du Temple de la Guyon.

Sources: M. Le Vicomte de Gourgues - Dictionnaire Topographique du Département de la Dordogne - Paris Imprimerie Nationale - M DCCC LXXIII.